7/007/2020 **Gemeinde Selmsdorf**

Fraktionsantrag
öffentlich

Antrag der SPD-Fraktion - Errichtung einer Freianlage für BMX- und Mountainbiker / Dirtpark BE - Ideengeber

Amt Schönberger Land	*Datum*
Fraktion *Bearbeitung:* Heike Waschow	31.07.2020

Beratungsfolge	*Geplante Sitzungstermine*	*Ö / N*
Ausschuss für Jugend, Schule und Bildung der Gemeinde Selmsdorf (Vorberatung)	13.08.2020	Ö
Gemeindevertretung Selmsdorf (Entscheidung)	03.09.2020	Ö

Sachverhalt
- siehe Anlage -
Beschlussvorschlag
- siehe Anlage -
Finanzielle Auswirkungen

siehe Anlage -

Anlage/n

1	SPD Antrag Errichtung einer Freianlage für BMX- u. Mountainbiker (öffentlich)
2	DirtPark_v3 (öffentlich)

Antrag: Errichtung einer Freianlage für BMX-und Mountainbiker / Dirtpark

Gremium:

☒ Ausschuss für Jugend, Schule, Bildung und Sport

☒ Gemeindevertretung

Sachverhalt:

Die SPD Fraktion unterstützt die Errichtung einer Freianlage / Dirtpark für BMX- und Mountainbiker gemäß der dem Antrag beigefügten Unterlage.

Wir unterstützen diese Initiative, die ein zusätzliches Angebot zur Ausübung von (Radsport-)Aktivitäten schafft ausdrücklich und freuen uns, dass diese Idee von Bürgerinnen und Bürgern an uns herangetragen wurde. Mit diesem Antrag wollen wir den Weg frei machen für die Umsetzung dieses Vorhabens.

Der Antrag wird u.a. von den Ideengebern in der Sitzung des Fachausschusses mündlich vorgestellt.

Vergleichbare Einrichtungen gibt es u.a. in Bad Schwartau und Bad Oldesloe.

Die Anlage soll in privater Initiative errichtet werden und für jedermann zugänglich sein.

Die IAG hat die Unterstützung der Parkerrichtung mittels Spenden bereits zugesagt.

Beschlussvorschlag:

Die Gemeindevertretung stimmt der Errichtung eines Dirtparks, wie in der Anlage dargestellt, zu. Die Errichtung erfolgt in Eigeninitiative.

Sollten in dem Zusammenhang mit der Errichtung Genehmigungen von Fachbehörden o.Ä. erforderlich sein, wird der Bürgermeister ermächtigt die entsprechenden Anträge über die Verwaltung zu stellen.

Finanzielle Auswirkungen/Deckungsquelle:

keine / Einwerbung von Spenden

„Dirtpark“ in Selmsdorf

Gedrehte, dichte Ansicht

Geländegefälle in Pfeilrichtung ca. 4-6%

Maße aus Google Earth

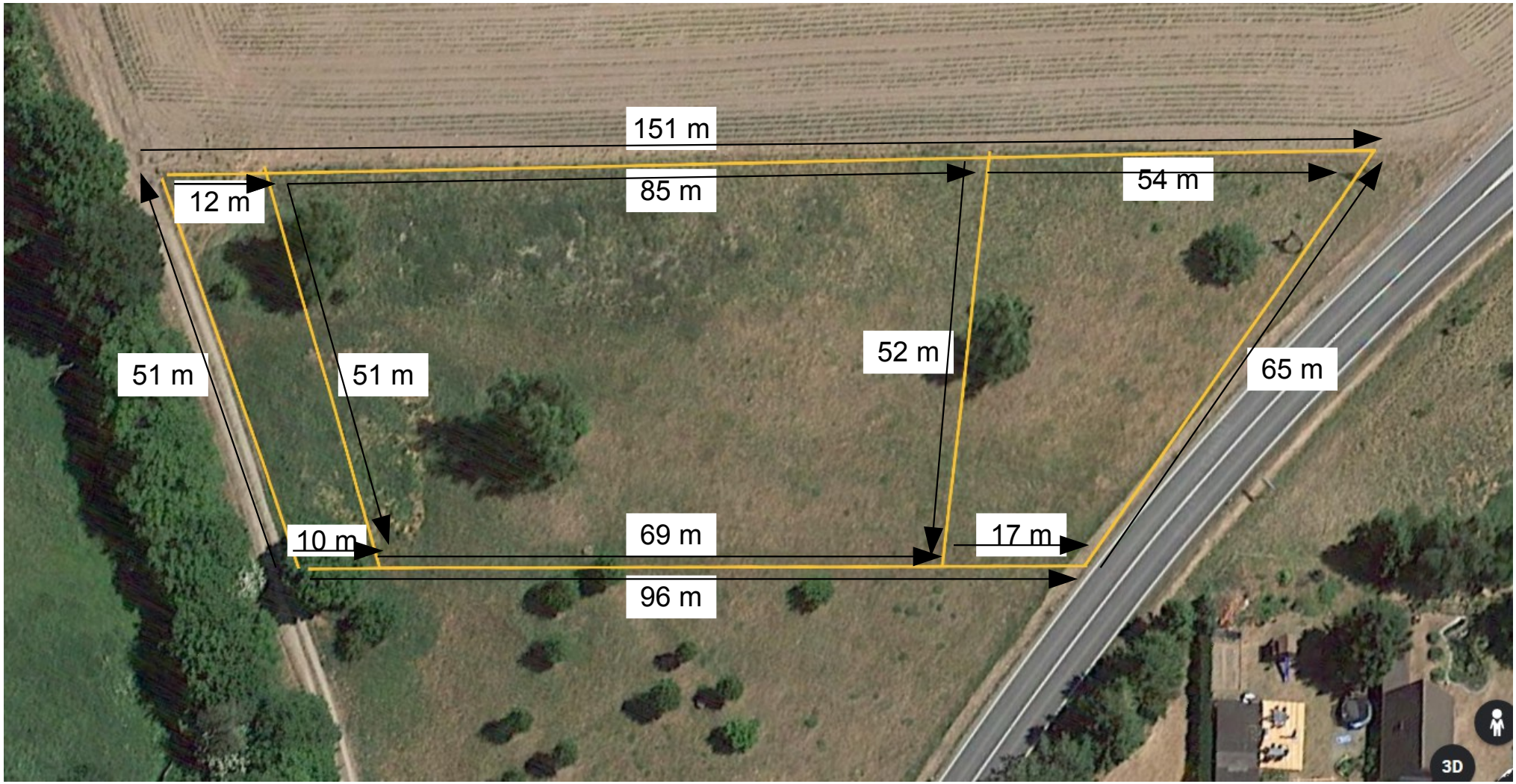

„Sperrzone“ zur Bundesstraße

„Sperrzone“ zur Bundesstraße Maße

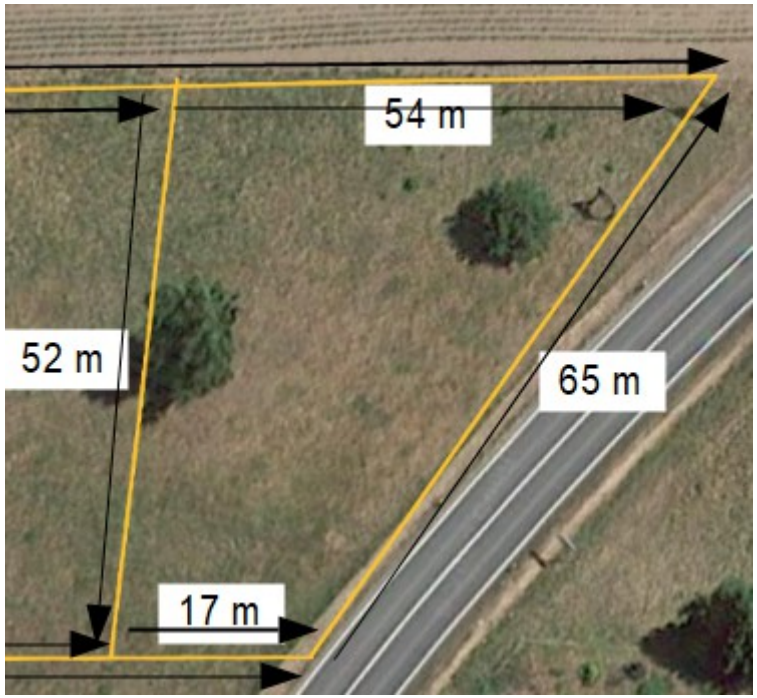

„Auslaufzone“ zum Feldweg

„Auslaufzone“ zum Feldweg
Maße

„Aufstiegsspur“ am Maisfeld

„Aufstiegsspur“ am Maisfeld
Maße: Länge ca. 85m / Breite 3-4m
(überholen soll möglich sein)

„Startbereich“

Starthügel aufgrund Geländegefälle nicht unbedingt nötig

„Startbereich“
Maße: Länge 34 m / Breite 15m

„Sprunglinie für Anfänger“

„Sprunglinie für Anfänger“



Länge ca. 45 Meter
Breite ca. 2 Meter
5 kleine Sprünge (dichter, da deutlich kleinere Sprünge)

„Grundierung der Fläche“ mit ca. 0,2m Erde
(45 * 2 * 0,2 = 18 m³ Erde

5 Sprünge à ca. 3 m³

= 18 m³ + 5 * 3 m³ = 33 m³

„Sprunglinie für Anfänger“

Sprungmaße

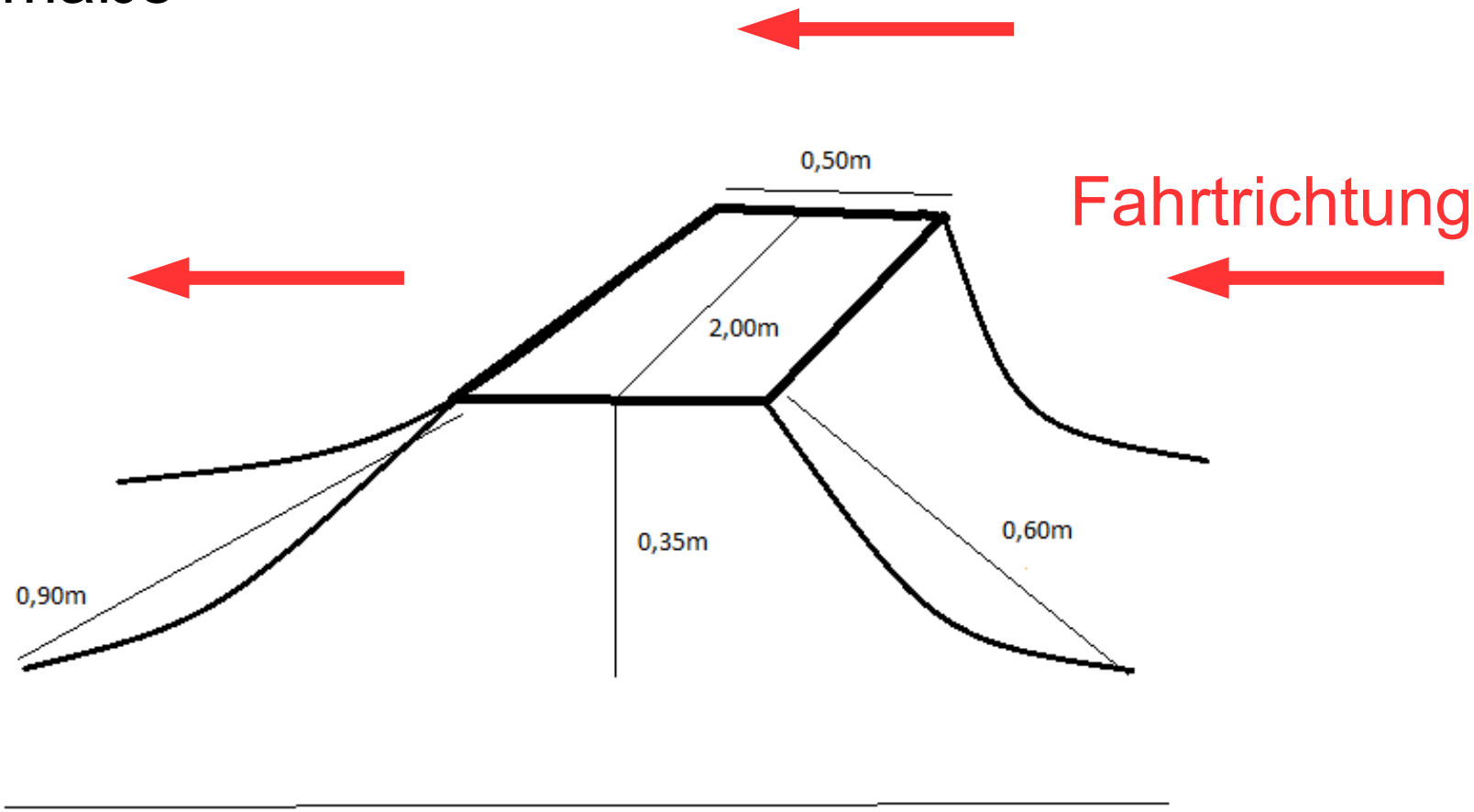

Gesamtlänge Sprung ca. 2,0m
=== ca. 6 m eben bis zum nächsten Sprung ===

„Sprunglinie für Anfänger“

Hinweis:

Jeder Sprung hat ca. 2 Meter Länge inklusive Absprung und Landung.

Verteilung der 45m:

Meter	1	2	3	4	5	6	7	8	9	0	1	2	3	4	5	6	7	8	9	0	1	2	3	4	5	6	7	8	9	0	1	2	3	4	5	6	7	8	9	0	1	2	3	4	5
										10										20										30										40					

Fahrrichtung von links nach rechts.
gelb = flach
orange = Sprung

„Sprunglinie für Fortgeschrittene“

„Sprunglinie für Fortgeschrittene“



Länge ca. 67 Meter
Breite ca. 3 Meter
5 Sprünge (adaptiert aus Bad Schwartau = 3 Sprünge / 40 Meter)

„Grundierung der Fläche“ mit ca. 0,2m Erde
(60 * 3 * 0,2 = 36 m³ Erde

5 Sprünge à ca. 12 m³

= 36 m³ + 5 * 12 m³ = 96 m³

„Sprunglinie für Fortgeschrittene“

Sprungmaße

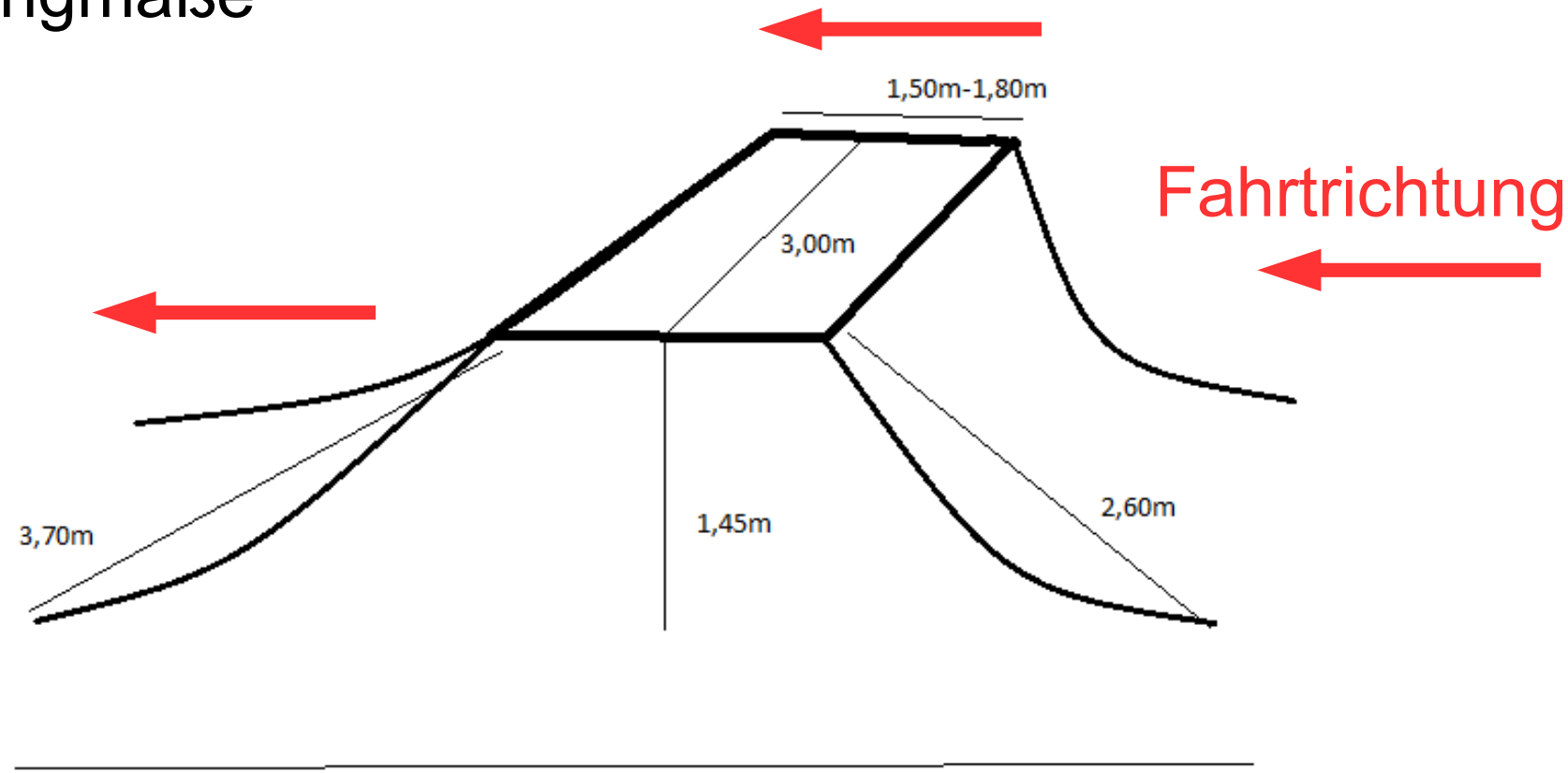

Gesamtlänge Sprung ca. 7,2m
=== ca, 5m eben bis zum nächsten Sprung===

„Sprunglinie für Fortgeschrittene“

Hinweis:

Jeder Sprung hat ca. 7 Meter Länge inklusive Absprung und Landung.

Verteilung der 67m:

Meter	1	2	3	4	5	6	7	8	9	0	1	2	3	4	5	6	7	8	9	0	1	2	3	4	5	6	7	8	9	0	1	2	3	4	5	6	7	8	9	0	1	2	3	4	5	6	7	8	9	0	1	2	3	4	5	6	7	8	9	0	1	2	3	4	5	6	7
										10										20										30										40										50										60							67

Fahrrichtung von links nach rechts.
gelb = flach
orange = Sprung

„Downhillstrecke“

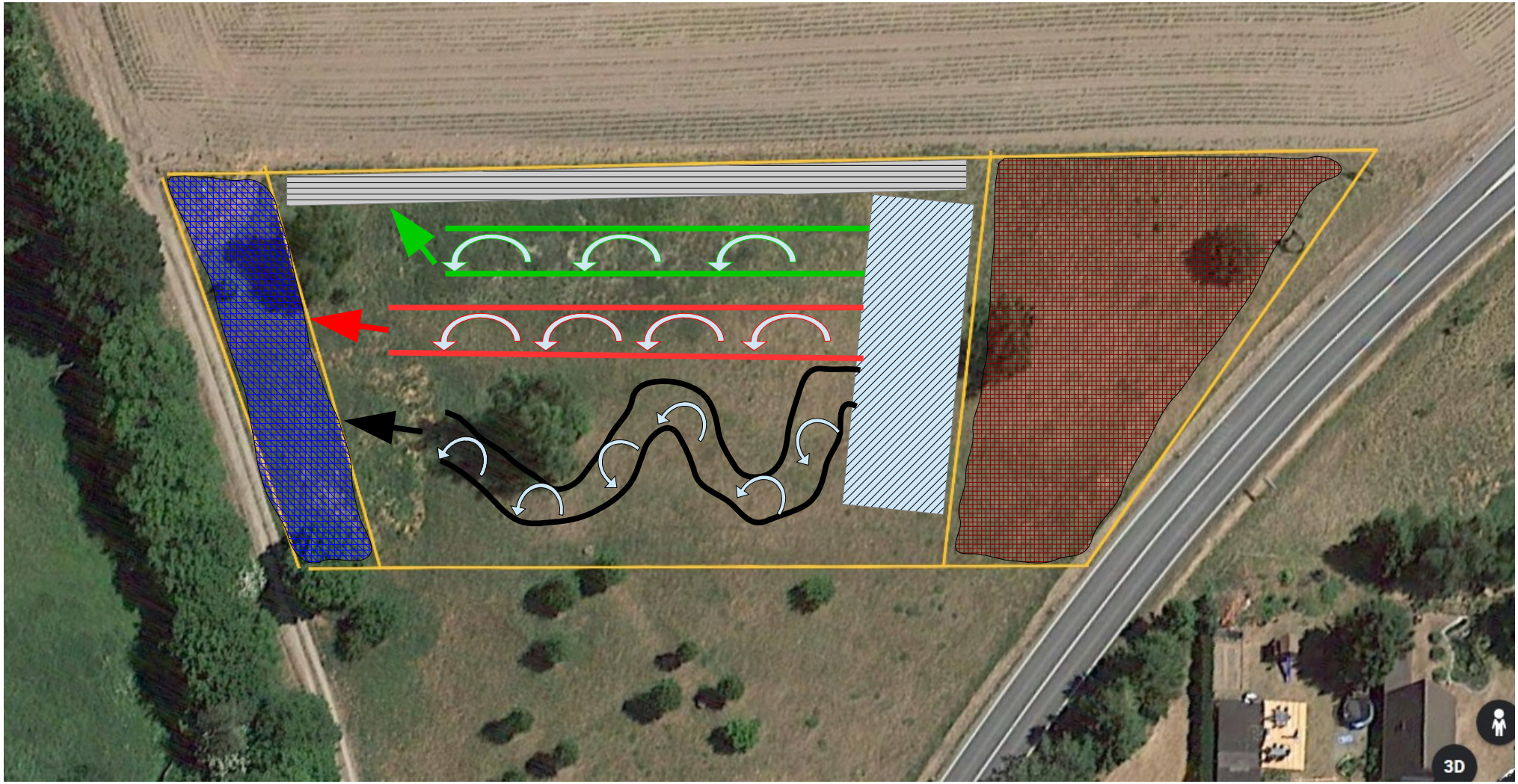

„Downhillstrecke“

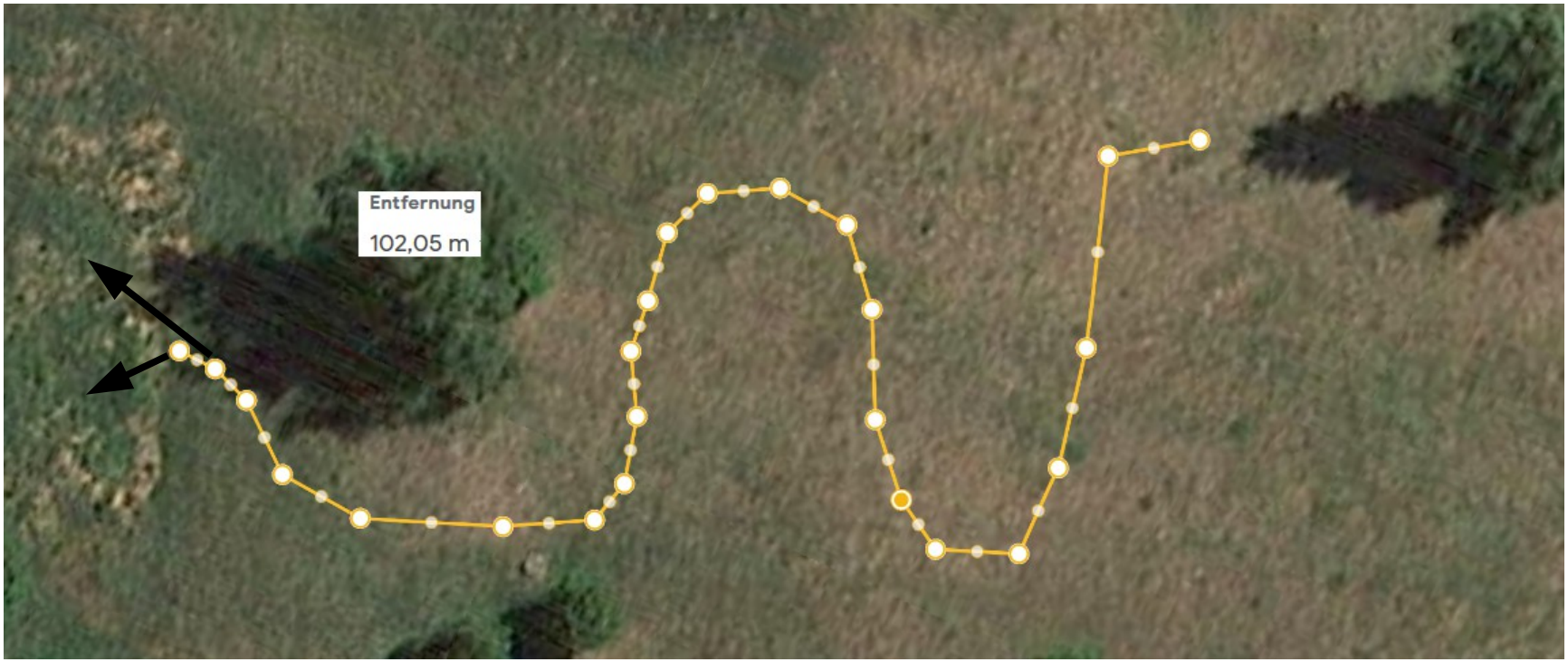

„Downhillstrecke“

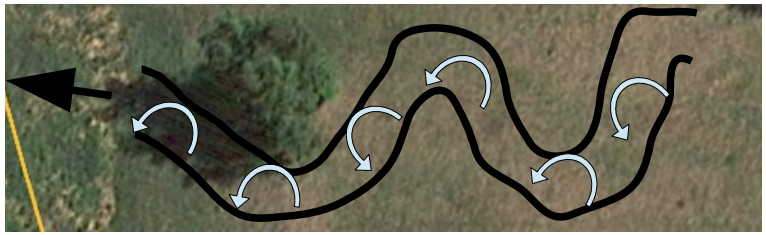

Länge ca. 100 Meter
Breite ca. 1 Meter

„Grundierung der Fläche“ mit ca. 0,2m Erde
(100 * 1 * 0,2 = 20 m³ Erde

8 Sprünge à 1 - 2 m³ = 12 m³
2 drops (2 m³ + 8 m³) = 10 m³

= 16 m³ + 12 m³ + 10 m³ = 38 m³

„Downhillstrecke“

Verteilung der Erde ca. auf die richtige Spur ist ausreichend.

Kleine Hindernisse können mit Schaufeln durch Kinder/Jugendliche gebaut werden.

Nur für die Drops am Ende sollten Hügel bereit gestellt werden. Spur teilt sich am Ende für kleinen und großen Drop.

Erdverwendung

Sprunglinie für Anfänger	ca.	33 m³
Sprunglinie für Fortgeschrittene	ca.	96 m³
Downhillstrecke	ca.	40 m³
Summe	**ca.**	**169 m³**

Falls Erde übrig ist, kann diese für „Startblöcke“ und ggf. einen kleinen Wall als Abgrenzung zum Feldweg verwendet werden.