

Brandschutzbedarfsplan Gemeinde Roduchelstorf

<i>Amt Schönberger Land</i> Fachbereich III <i>Datum</i> 22.04.2021	<i>Bearbeitung:</i> Sebastian Gutt <i>Bearbeiter/in-Telefonnr.:</i> 038828/330-1311
--	--

<i>Beratungsfolge</i> Gemeindevertretung Roduchelstorf (Entscheidung)	<i>Geplante Sitzungstermine</i> 20.05.2021	<i>Ö / N</i> Ö
---	---	-------------------

Sachverhalt

Gemäß § 2 Abs. 1 Nr. 1 Brandschutz- und Hilfeleistungsgesetz M-V (BrSchG) haben die Gemeinden als Aufgaben des eigenen Wirkungskreises den abwehrenden Brandschutz und Technische Hilfeleistung in Ihrem Gebiet sicherzustellen. Sie haben dazu insbesondere eine Brandschutzbedarfsplanung zu erstellen und mit den amtsangehörigen sowie angrenzenden Gemeinden abzustimmen. Für die Erstellung der gemeindlichen Brandschutzbedarfspläne hat der Gesetzgeber Ausführungen in Form der Feuerwehrorganisationsverordnung M-V und einer dazugehörigen Verwaltungsvorschrift erlassen.

Die Firma WW Brandschutz GmbH wurde mit der Erarbeitung der Pläne im Amt Schönberger Land nach den gesetzlichen Vorgaben beauftragt. Der Landkreis Nordwestmecklenburg hat nach § 3 Abs. 2 Nr. 7 BrSchG bei der Erstellung der Brandschutzbedarfsplanungen der Gemeinden mitzuwirken. Die Stellungnahme des Landkreises NWM vom 25.02.2021 wird der Vorlage als Anlage beigefügt.

Die einzelnen Brandschutzbedarfspläne werden von Herrn Jens Werner, dem Geschäftsführer von WW Brandschutz, am Sitzungsabend vorgestellt

Beschlussvorschlag

Die Gemeindevertretung Roduchelstorf beschließt den vorliegenden Brandschutzbedarfsplan der Gemeinde Roduchelstorf.

Finanzielle Auswirkungen

Anlage/n

1	BSBP Gemeinde Roduchelstorf (vorläufige Endfassung) (öffentlich)
2	Stellungnahme LK NWM zum BSBP (öffentlich)

Brandschutzbedarfsplan

Gemeinde Roduchelstorf

Stand Mai 2020

I. Vorwort

Alle Anstrengungen zur Erstellung Ihres Brandschutzbedarfsplanes sind im Ergebnis nur sinnvoll, wenn sich diese im konkreten Handeln widerspiegeln. Dabei geht es grundsätzlich immer um Werte.

Welchen Wert können Sie, als politische Verantwortungsträger, und unsere Wehrführungen der Zukunft unserer Feuerwehren beimessen?

Mit dem Brandschutzbedarfsplan erhalten Sie den erforderlichen Überblick über die Hintergründe, Methoden und zu erwartenden Ergebnisse. Es ist das Anliegen, Ihnen alle notwendigen Informationen transparent zur Verfügung zu stellen, die Sie benötigen, um Ihren gesetzlichen Verpflichtungen nachkommen zu können. Die darin enthaltenen Werkzeuge und Hilfsmittel (Mittel und Methoden) eröffnen Ihnen (Gemeinde und Feuerwehr) die Möglichkeiten, auf jegliche Veränderungen in Bezug auf die Gefahrenschwerpunkte und Risiken sowie der Personalentwicklung in Ihrer Feuerwehr zu reagieren.

Vor uns liegen notwendige und einschneidende Veränderungen in unserem „Sein“ und „Tun“. Um Nachhaltigkeit in unserem gemeinsamen Anliegen zu erzeugen, müssen wir lernen, größer zu denken und ein neues Verständnis für die Dinge entwickeln.

»Es kann aus der Natur der Sache keine wissenschaftlich fundierte Hilfsfrist geben –
Tote und Verletzte bei Feuerwehreinsätzen müssen akzeptiert werden.

Die politisch Verantwortlichen entscheiden nach Betrachtung durch Fachleute, welche
Zeitdauer bis zum Eingreifen der Feuerwehr akzeptabel und leistbar ist!«

„TIBRO-Information 110, Uli Barth“

Als politisch Verantwortliche erkennen Sie, dass dieses Zitat keinen Freibrief darstellt. Gerade und in erster Linie tragen Sie eine hohe Verantwortung für das Leben und die Gesundheit unserer Mitmenschen. Es muss immer der maximal mögliche Schutz für unsere Mitmenschen, bei allen erforderlichen Überlegungen, im Vordergrund stehen. So dürfen wir in unseren Betrachtungen nicht an den Gemeindegrenzen haltmachen. Um maximale Sicherheit gewähren zu können, sollten Sie gemeinsam mit ihren Wehrführungen die erforderlichen Voraussetzungen schaffen.

Die Notwendigkeit einer gemeindeübergreifenden Führungsorganisation will durch Sie erkannt und in Ihrer übertragenen Verantwortung realisiert werden. Dazu berät Sie ihre Wehrführung gern.

»Die Fähigkeit zu führen, ist der Unterschied zwischen Erfolg und Versagen
und damit zwischen einem erfüllten Leben und frustrierender Mittelmäßigkeit.«

Boris Grundl

II. Inhaltsverzeichnis

I.	Vorwort	1
II.	Inhaltsverzeichnis	2
III.	Abbildungsverzeichnis	5
IV.	Tabellenverzeichnis	5
V.	Abkürzungen	7
VI.	Begriffsdefinitionen	9
1	Einleitung	10
1.1	Verfasser des Planes	11
1.2	Chronologie	11
1.3	Vorschriften und Regelwerk	11
2	Gebietscharakterisierung	13
2.1	Gemeinde Roduchelstorf	13
2.2	Einwohnerzahlen	14
2.3	Altersstruktur	14
2.4	Einflüsse durch Pendlerbewegungen	14
2.5	Einflüsse durch Tourismus und Fremdenverkehr	14
2.6	Bevölkerungsdichte	15
2.7	Flächenverteilung	15
3	Gefahrenanalyse	16
3.1	Gefahrenanalyse von Gebäuden und Objekten sowie deren Nutzung	16
3.1.1	Feuerwehrrelevante Auffälligkeiten sozialer Einflüsse	16
3.1.2	Gebäudealter, -höhe, -bauweise, -nutzung	16
3.1.3	Eingehende Analyse von baulichen Anlagen	17
3.1.4	Störfallbereiche bzw. Betriebe mit gefährlichen Stoffen und Gütern	17
3.1.5	Betriebe und Einrichtungen mit besonderen Anforderungen	17
3.2	Verkehrsstruktur	17
3.2.1	Orts-, Landes- und Bundesstraßen, Bundesautobahnen	17
3.2.2	DB-Strecken (evtl. besondere Streckennutzung beachten; z. B. Gefahrgut)	17
3.2.3	Flughafen/Flugplatz inkl. Einflugbereich	17
3.2.4	Witterungsbedingte Verkehrseinflüsse	17
3.2.5	Verkehrseinflüsse bedingt durch den Straßenverkehr	18
3.2.6	Veranstaltungsbedingte Verkehrseinflüsse	18
3.3	Topographische Gefahren	18
3.3.1	Wassergefahren	18
3.3.2	Gefahren durch Überschwemmungen, Hochwasser und Starkregen	18
3.3.3	Witterungsbedingte Besonderheiten	18
4	Gefahrenarten und Szenarien Beschreibung	19
4.1	Gefahrenarten	19
4.1.1	A – Brandbekämpfung	19
4.1.2	B – Technische Hilfeleistung	19
4.1.3	C – Gefahrstoffeinsatz und radiologische Gefahren	19

4.1.4	D – Wassernotfälle	20
4.2	Szenarien Beschreibung für jeweilige Gefahrenarten.....	20
4.2.1	A – Brandbekämpfung.....	20
4.2.2	B – Technische Hilfeleistung.....	22
4.2.3	C – Gefahrstoffeinsatz und radiologische Gefahren	23
4.2.4	D – Wassernotfälle	23
4.3	Schwerpunktobjekte für Einzelfallstudien	24
4.3.1	Größtmögliches Schadensereignis nach Schadensausmaß.....	24
4.3.2	Größtmögliches Schadensereignis nach Eingreiferfordernis	24
5	Risikoanalyse	25
5.1	Einsatzgeschehen	25
5.1.1	Einsatzverteilung der Brandeinsätze	25
5.1.2	Einsatzverteilung der Hilfeleistungseinsätze.....	25
5.2	Ergebnisbericht zum Erreichungsgrad.....	26
5.3	Ergebnisbericht zu den Fallstudien	26
5.4	Risikobeurteilung.....	27
6	Betrachtung der Ist-/ Soll-Zustände	28
6.1	Betrachtung des Ist-Zustandes.....	28
6.1.1	Personalsituation.....	28
6.1.2	Technik	31
6.1.3	Gerätehaus	32
6.1.4	Ermittelte Eintreffzeiten.....	34
6.1.5	Gebietsabdeckung.....	36
6.1.6	Technik der Nachbargemeinden	37
6.1.7	Bewertung der Standorte von Löschwasserentnahmestellen	38
6.2	Betrachtung des Soll-Zustandes	40
6.2.1	Mindestausstattung Technik.....	40
6.2.2	Mindeststärke Personal.....	46
6.2.3	Ermittlung des Löschwasserbedarfes.....	47
7	Schutzzieldefinition	48
7.1	Gesetzliche Grundlagen zur Schutzzielbestimmung	48
7.1.1	Mindeststärken für die Gruppe und für den Zug gemäß FwDV 3	49
7.1.2	Eintreffzeit gemäß FwOV M-V.....	49
7.1.3	Erreichungsgrad gemäß FwOV M-V	50
7.2	Festlegung der Schutzziele	50
8	Fazit	52
8.1	Personalsituation.....	52
8.2	Ausbildungsstand der aktiven Mitglieder	52
8.3	Technik	53
8.4	Gerätehaus	53
8.5	Überschreitung der Rettungshöhe von 8 m	53
8.6	Löschwassersituation	54
8.7	Gebietsabdeckung.....	54
8.8	Alarm- und Ausrückeordnung	54

8.9	Führungskonzept.....	54
9	Maßnahmen	55
9.1	Personalsituation (Gemeinde).....	55
9.1.1	Mitgliederwerbung.....	55
9.1.2	Mitglieder anderer Feuerwehren zur Stärkung der Tageseinsatzbereitschaft	57
9.1.3	Maßnahmenplan „Pflichtfeuerwehr“	57
9.2	Laufbahn- und Zusatzausbildung	58
9.3	Technik	58
9.4	Gerätehaus	59
9.5	Erstellung von Löschwasserkonzepten.....	59
9.6	Anpassung der Alarm- und Ausrückeordnung	60
9.7	Führungssystem gemäß Feuerwehrdienstvorschrift 100 (FwDV 100).....	61
10	Literaturverzeichnis.....	62
11	Anlagen.....	64

III. Abbildungsverzeichnis

Abbildung 1 Gemeinde Roduchelstorf und Wirkungsbereich der Feuerwehren [6]	13
Abbildung 2 Einwohner Gemeinde Roduchelstorf schematisch	14
Abbildung 3 Flächennutzung der Gemeinde Roduchelstorf schematisch	15
Abbildung 4 Verkehrsführung Gemeinde Roduchelstorf [6].....	18
Abbildung 5 zeitlicher Verlauf gemäß Schutzzieldefinition zur Menschenrettung.....	20
Abbildung 6 Golden Hour of Shock [10].....	22
Abbildung 7 Rettungsgrundsatz	22
Abbildung 8 GAMS	23
Abbildung 9 Schwerpunktobjekt Schadensschwere [6]	24
Abbildung 10 Schwerpunktobjekt Eingreiferfordernis [6]	24
Abbildung 11 Einsatzstatistik Technische Hilfeleistungen [6]	25
Abbildung 12 Gerätehaus Roduchelstorf	33
Abbildung 13 LF 8 Roduchelstorf	33
Abbildung 14 STA Roduchelstorf.....	33
Abbildung 15 Sozialtrakt Roduchelstorf.....	33
Abbildung 16 Küche / Schulungsraum Roduchelstorf.....	33
Abbildung 17 Wirkungsbereich der ausrückenden Feuerwehr [6].....	36
Abbildung 18 Eintreffzeiten.....	49
Abbildung 19 Gesamtstärke eines Zuges	50
Abbildung 20 mögliche Maßnahmen	51
Abbildung 21 Ermittlung der Löscherfolgsklasse bei Orten und Ortsteilen.....	77
Abbildung 22 Ermittlung der TH-Erfolgsklasse für einfache TH	78
Abbildung 23 Ermittlung der TH-Erfolgsklasse für erweiterte TH.....	79
Abbildung 24 Ermittlung der Löscherfolgsklasse bei Einzelobjekten.....	80
Abbildung 25 Richtwertverfahren erforderliches Löschwasser und Löschgruppen	82

IV. Tabellenverzeichnis

Tabelle 1 Altersstruktur der Gemeinde Roduchelstorf	14
Tabelle 2 Flächennutzung der Gemeinde Roduchelstorf	15
Tabelle 3 Verkehrsstruktur Gemeinde Roduchelstorf	17
Tabelle 4 Einsatzstatistik Brände.....	25
Tabelle 5 Einsatzstatistik Technische Hilfeleistung	25
Tabelle 6 Erreichungsgrad	26
Tabelle 7 Ergebnisbericht Fallstudien Brände.....	26
Tabelle 8 Tageseinsatzbereitschaft	28
Tabelle 9 Ehrenamtliches Personal (gesamt)	28
Tabelle 10 Entwicklung der Personalstärke Einsatzkräfte (Aktive Mitglieder)	28
Tabelle 11 Entwicklung der Personalstärke Jugendfeuerwehr	28
Tabelle 12 Laufbahnausbildung.....	28
Tabelle 13 Zusatzausbildung	29
Tabelle 14 Altersstruktur der aktiven Mitglieder	30
Tabelle 15 Verfügbarkeit der Einsatzabteilung	30
Tabelle 16 Fahrzeugbestand	31
Tabelle 17 Feuerwehrtechnische Beladung	31

Tabelle 18 Ausstattung des Gerätehauses	32
Tabelle 19 Ist-Zustand Technik.....	33
Tabelle 20 Erreichung des Gruppengleichwertes "Brandbekämpfung"	34
Tabelle 21 Erste Löschgruppenfahrzeuge (10 Minuten)	35
Tabelle 22 Erste Löschgruppenfahrzeuge (15 Minuten)	35
Tabelle 23 1. und 2. Rettungssatz „Technische Hilfe“	36
Tabelle 24 Wachstandorte	36
Tabelle 25 Eintreffzeit der ersten Einheit.....	37
Tabelle 26 Technik der Nachbargemeinden.....	37
Tabelle 27 Hydrantenliste	38
Tabelle 28 Löschwasserentnahmestellen	39
Tabelle 29 Bewertung der Standorte von Löschwasserentnahmestellen	39
Tabelle 30 Einstufung Brandbekämpfung gem. VV Meckl.-Vorp. Gl. Nr.2131 - 9.....	41
Tabelle 31 Einstufung TH gem. VV Meckl.-Vorp. Gl. Nr. 2131 – 9.....	42
Tabelle 32 Einstufung CBRN gem. VV Meckl- Vorp. Gl. Nr. 2131 – 9	42
Tabelle 33 Einstufung Wassernotfälle gem. VV Meckl- Vorp. Gl. Nr. 2131 – 9.....	43
Tabelle 34 Fahrzeuge gemäß DIN-EN	46
Tabelle 35 Mindeststärke gesamt	46
Tabelle 36 erforderliche Löschwassermenge.....	47
Tabelle 37 Mindeststärke einer Gruppe.....	49
Tabelle 38 Mindeststärke eines Zuges	49
Tabelle 39 Beispiel für eine Schutzzielbestimmung (A-Brandbekämpfung)	51
Tabelle 40 Beispiel für eine Schutzzielbestimmung (B-Technische Hilfeleistung)	51
Tabelle 41 Ist-Soll-Vergleich Personalstärke	52
Tabelle 42 Fazit Gerätehäuser.....	53
Tabelle 43 Angaben zu Ermittlung der Zweitmitgliedschaft	57
Tabelle 44 Mustertabelle Feuerwehren des 1. Abmarsches.....	65
Tabelle 45 Mustertabelle zur Ermittlung der Brandempfindlichkeit	81
Tabelle 46 Beispiele für Schutzziele Brandereignis.....	89
Tabelle 47 Beispiele für Schutzziele Technische Hilfeleistung	90
Tabelle 48 Beispiele für Schutzziele Abwehr von Umweltgefahren (Gefahrstoffeinsatz)	91
Tabelle 49 Beispiele für Schutzziele Einsatz bei Wassernotfällen.....	92
Tabelle 50 Schutzziele Brandereignis	93
Tabelle 51 Schutzziele Technische Hilfeleistung	94
Tabelle 52 Schutzziele Abwehr von Umweltgefahren (Gefahrstoffeinsatz)	95
Tabelle 53 Schutzziele Einsatz bei Wassernotfällen.....	95

V. Abkürzungen

Abkürzung	Bedeutung
AAO	Alarm- und Ausrückeordnung
AGBF	Arbeitsgemeinschaft der Leiter der Berufsfeuerwehren
AS	Ausrüstungsstufen
Asgt.	Atemschutzgeräteträger
AT	Angriffstrupp
B	Bundesstraße
BAB	Bundesautobahn
BMA	Brandmeldeanlage
Br	Brand
BrSchG M-V	Gesetz über den Brandschutz und die Technischen Hilfeleistungen durch die Feuerwehren für Mecklenburg-Vorpommern (BrSchG M-V) in der Fassung vom 21. Dezember 2015 (GVOBl. S. 612), seit der geltenden Fassung vom 31. Dezember 2015
BSBP	Brandschutzbedarfsplanung
CBRN	Gefahren durch: chemische-, biologische- und radioaktive Stoffe und Nuklide
CSA	Chemikalienschutzanzug
DB	Deutsche Bahn
DIN	Deutsches Institut für Normung
DLAK	Drehleiter Automatik mit Korb
EK	Einsatzkräfte
ELW	Einsatzleitwagen
FF	Freiwillige Feuerwehr
FwA	Feuerwehranhänger
FwDV	Feuerwehrdienstvorschrift
FwOV	Feuerwehrorganisationsverordnung
GF	Gruppenführer
GVOBl	Gesetz- und Verordnungsblatt
GW	Gerätewagen
HLF	Hilfeleistungslöschgruppenfahrzeug
ISB	In Sicherheit bringen
K	Kreisstraße
KatS	Katastrophenschutz
KFZ	Kraftfahrzeug
L	Landesstraße
LF	Löschgruppenfahrzeug
LRSM	Lebensrettende Sofortmaßnahmen
Lw	Löschwasser
Lwest	Löschwasserentnahmestellen
LwV	Löschwasserversorgung
MA	Maschinist für Löschfahrzeug

ME	Melder
MLF	Mittleres Löschfahrzeug
MTW	Mannschaftstransportwagen
M-V	Mecklenburg-Vorpommern
MZB	Mehrzweckboot
MZF	Mehrzweckfahrzeug
OG	Obergeschoss
PKW	Personenkraftwagen
PV	Photovoltaik
RW	Rüstwagen
SB	Schlauchboot
ST	Schlauchtrupp
STA	Schlauchtransportanhänger
SW	Schlauchwagen
TEB	Tageeseinsatzbereitschaft
TF	Truppführer
TH	Technische Hilfe
TIBRO	Taktisch-Strategisch Innovativer Brandschutz auf der Grundlage Risikobasierter Optimierung vom 30.06.2015.
TLF	Tanklöschfahrzeug
TM	Truppmann
TSA	Tragkraftspritzenanhänger
TSF-W	Tragkraftspritzenfahrzeug (Wasserführend)
VKU	Verkehrsunfall
W	Wassernotfälle
WT	Wassertrupp
ZF	Zugführer

VI. Begriffsdefinitionen

abstrakte Gefahr	liegt immer dann vor, wenn kein sofortiges Einschreiten erforderlich ist, obwohl ein gewisses Gefahrenpotenzial vorhanden ist, jedoch Maßnahmen erforderlich sind
C-Rohr	Strahlrohr mit einem Mindestauswurf von 100 und Maximalauswurf von 200 Litern/Minute
Daseinsfürsorge	„bezeichnet die staatliche Aufgabe, Güter und Leistungen bereitzustellen, die für ein menschliches Dasein notwendig sind“, so auch die Feuerwehr [1]
Eintrittswahrscheinlichkeit	bezeichnet den statistischen Erwartungswert oder die geschätzte Wahrscheinlichkeit, für das Eintreten eines bestimmten Ereignisses in einem bestimmten Zeitraum in der Zukunft.
Funktionseinheit	funktionelle Einheit am Beispiel der Gruppe: 1 Gruppenführer, 1 Melder, 1 Maschinist, 3 Truppführer (davon 2 Atemschutzgeräteträger), 3 Truppmänner (davon 2 Atemschutzgeräteträger)
Gefährdung	Zustand oder Situation, bei dessen Eintritt die Möglichkeit eines Gesundheitsschadens besteht
Gefährdungspotenzial	Gesamtheit aller möglichen Gefahren, die von einem Zustand oder einem Objekt ausgehen
Kleinlöschgerät	Zugelassener Handfeuerlöscher, Kübelspritze, Feuerpatsche, Löschdecke
konkrete Gefahr	ist eine Sachlage, die mit einer ungehinderten Abfolge von Ereignissen, in absehbarer Zukunft, mit hinreichender Wahrscheinlichkeit zu einem Schadenseintritt führt
Leistungsfähigkeit der Feuerwehr	Die Feuerwehr gilt als leistungsfähig, wenn gemäß FwOV M-V die Qualitätskriterien Eintreffzeit, Mindeststärke und Erreichungsgrad entsprechend den zuvor bestimmten Schutzziele eingehalten werden.
Mindeststärke	Anzahl der an der Einsatzstelle benötigten Einsatzkräfte mit den entsprechenden Qualifikationen
Risiko	drückt eine Kombination aus Eintrittswahrscheinlichkeit und Schwere eines möglichen Schadens aus, die für eine betrachtete Person oder einen Gegenstand auftreten kann.

1 Einleitung

Am 21.12.2015 wurde das derzeit geltende Gesetz über den Brandschutz und die Technischen Hilfeleistungen durch die Feuerwehren für Mecklenburg-Vorpommern (BrSchG) in Kraft gesetzt.

Gemäß BrSchG § 2 sind die Gemeinden, unter Beteiligung der Feuerwehren, verpflichtet, Brandschutzbedarfspläne aufzustellen und fortzuschreiben.

Auf der Basis des anerkannten Ermittlungs- und Richtwertverfahrens sind für die einzelnen Schutzbereiche Einzelfallstudien zu den vorgegebenen Gefahrenarten durchgeführt worden. Diese Fallstudien (Anlagen) bilden im Bereich der Brandbekämpfung und der Technische Hilfeleistung die Grundlage einer tiefgründigen Analyse zum derzeitigen Schutzniveau. Die Fallstudien wurden auf die Einsatzbereitschaft der Feuerwehr/-en an Werktagen begrenzt (Tageseinsatzbereitschaft – TEB). Bekanntlich stehen in dieser Zeit die wenigsten Einsatzkräfte am Heimatort zur Verfügung. Durch die Fallstudien werden ca. 30 % der Jahreszeit betrachtet. Die Betrachtung der TEB soll den Extremfall bezüglich der gesetzlich geforderten Qualitätskriterien (Mindeststärke, Eintreffzeit und Erreichungsgrad) darstellen. Als Grundlage wurden die aktuellen Alarm- und Ausrückeordnungen verwendet.

Der grundsätzliche Aufbau des Planes gliedert sich wie folgt:

- Systemabgrenzung
- Gefahren und Risikoanalyse
 - Ermittlung des Gefährdungspotentials für die Gemeinde unter Berücksichtigung der vorhandenen Infrastruktur (Verkehrsstruktur, Topografie)
 - Vorstellung der Gefahrenarten und beispielhafte Szenarien Beschreibungen
 - Statistik über den Ist-Zustand inkl. des Erreichungsgrades
 - Überschreitung von Akzeptanzkriterien aufgrund der vorhandenen Gegebenheiten
 - tabellarische Ergebnisberichte zu den Fallstudien
- Risikobewertung
 - Darstellung des Ist-Zustandes (Personal, Technik und Gerätehaus)
 - Ermittelte Hilfsfristen gemessen an den Vorgaben
 - Bewertung der Standorte von Löschwasserentnahmestellen
 - Ermittlung des Soll-Zustandes nach FwOV M-V und VV Meckl.-Vorp. (Ermittlung der Fahrzeugkomponenten und der sich dadurch ergebenden Mindeststärke)
 - Ermittlung des Löschwasserbedarfes mit Hilfe des Richtwertverfahrens
 - Fazit
- Maßnahmenplan zu den in der Planung festgestellten Defiziten

Der Brandschutzbedarfsplan bildet die Grundlage zur Erstellung eines Personal-, Fahrzeug- und Löschwasserkonzeptes. Er dient der Aktualisierung der Alarm- und Ausrückeordnung. Gemessen an den, durch die Gemeindevertretung festzulegenden Schutzziele, kann ein vertretbares monetäres Verhältnis zwischen den Schutzgütern und dem zu leistenden Aufwand sichergestellt werden. Ein weiteres Ziel des Planes ist es, die Verantwortungsträger in einen rechtskonformen Bereich zu bringen.

Die Brandschutzbedarfsplanung ist ein fortschreitender Prozess und bedingt ständige Veränderungen in der Tageseinsatzbereitschaft und den technischen Ausstattungen aller zu betrachtenden Feuerwehren (länder-, kreis-, amts- und gemeindeübergreifend).

1 Einleitung

Aus Gründen der leichteren Lesbarkeit des Brandschutzbedarfsplanes wird auf eine geschlechterspezifische Differenzierung verzichtet. Entsprechende Begriffe gelten im Sinne der Gleichbehandlung für alle Geschlechter.

Dieser Schriftsatz der Brandschutzbedarfsplanung als geschütztes Werk (vgl. § 2 Urheberrechtsgesetz) darf nur im Volltext und ausschließlich für den genannten Bereich verwendet werden. Erstellung von Kopien und Weitergabe an Dritte bedarf der ausdrücklichen Zustimmung der WW-Brandschutz GmbH bzw. des Auftraggebers.

1.1 Verfasser des Planes

Jens Werner, Thomas Pieszek und Hannes Werner
WW Brandschutz GmbH
Kloster 65
17213 Malchow
Tel: 039932 541262
Fax: 039932 542037
E-Mail: info@ww-brandschutz.gmbh

1.2 Chronologie

Auftragserteilung am: 24/07/2018
Erstellung am: 02/05/2019
Inkrafttreten des Planes am: nach der Plausibilitätsprüfung durch die zuständige Brandschutzdienststelle und der Bestimmung der endgültigen Schutzziele durch die Gemeindevertretung

1.3 Vorschriften und Regelwerk

1. Dieser BSBP entspricht den Forderungen des Gesetzes über den Brandschutz und die Technischen Hilfeleistungen durch die Feuerwehren für Mecklenburg-Vorpommern (BrSchG M-V) in der Fassung vom 21. Dezember 2015; §§ 2(1), 32, Absatz 1, Satz 6 [2].
2. Die Verordnung über die Bedarfsermittlung und die Organisation der Feuerwehren in Mecklenburg-Vorpommern (FwOV M-V) wurde vollumfänglich beachtet [3].
3. Verwaltungsvorschrift des Ministeriums für Inneres und Europa – Erstellung von Brandschutzbedarfsplänen in Mecklenburg-Vorpommern vom April 2017 [4].
4. Die Grundlage bilden die unten genannten TIBRO-Informationen [5].
TIBRO-Informationen im Einzelnen:
 - 100 Anforderungsprofil Methoden zur Feuerwehrbedarfsplanung
 - 110 Vorschläge für Leitsätze zur Feuerwehrbedarfsplanung
 - 210 Empfehlungen zur Einsatzdokumentation in der Feuerwehr
 - 220 Methoden der Isochronenberechnung und -anwendung
 - 230 Methoden zur Analyse des Einsatzgeschehens mithilfe geanalytischer Verfahren
 - 300 Dokumentationsempfehlung zur Feuerwehrbedarfsplanung

1 Einleitung

5. Zur Dislozierung der Kräfte und Mittel wurde zusätzlich zur FwOV M-V (siehe Punkt 2.), das Ermittlungs- und Richtwertverfahren (1) aus taktisch-technischen Gründen sowie zur besseren Veranschaulichung der unmittelbaren Zusammenhänge verwendet.

Herausgeber: Staatliche Feuerwehrschieule Würzburg, Weißburgstraße 60, 97082 Würzburg
Dieses Verfahren bildet die Realität zum gewünschten Planungsziel (Maximalschutz für Schutzgüter wie Menschen, Tiere, Umwelt und Sachwerte) effektiv und effizient ab und liefert ein anschauliches und sehr praxisorientiertes Gesamtbild.

6. Feuerwehrdienstvorschriften
 - 100 Führen und Leiten im Einsatz
 - 10 Die Tragbaren Leitern
 - 3 Einheiten im Löschi- und Hilfeleistungseinsatz
 - 2 Ausbildung der Freiwilligen Feuerwehren
 - 1 Grundtätigkeiten Löschi- und Hilfeleistungseinsatz

2 Gebietscharakterisierung

2.1 Gemeinde Roduchelstorf

Roduchelstorf ist eine Gemeinde im Westen des Landkreises Nordwestmecklenburg in Mecklenburg-Vorpommern. Sie wird vom Amt Schönberger Land mit Sitz in der gleichnamigen Stadt Schönberg verwaltet. Das hügelige Gemeindegebiet befindet sich zwischen den Städten Schönberg (ca. 5 km nordwestlich) und Rehna (ca. 5 km südöstlich). Roduchelstorf liegt ca. 45 m über NHN. Das Landschaftsbild ist überwiegend durch landwirtschaftliche Nutzflächen geprägt. Zur Gemeinde Roduchelstorf gehören die Ortsteile Cordshagen und Roduchelstorf. Ein kleiner, unbewohnter und unbebauter Teil des Gemeindegebietes befindet sich nordwestlich von Roduchelstorf, innerhalb der Gemeindegrenzen der Stadt Schönberg.

Bezüglich der territorialen und topographischen Gestalt des Betrachtungsgebietes ergeben sich keine zu beachtenden Besonderheiten.

Im Süden der Gemeinde befinden sich kleinere Waldgebiete, welche dem Forstamt Grevesmühlen zugeordnet sind. Gemäß § 16 Absatz 1 der Waldbrandschutzverordnung M-V wurde mit Stand vom 09. August 2016 das Revier Gostorf durch das Ministerium für Landwirtschaft und Umwelt M-V zum Waldbrandrisikogebiet der Stufe **C = Gebiete mit geringem Waldbrandrisiko** eingestuft.

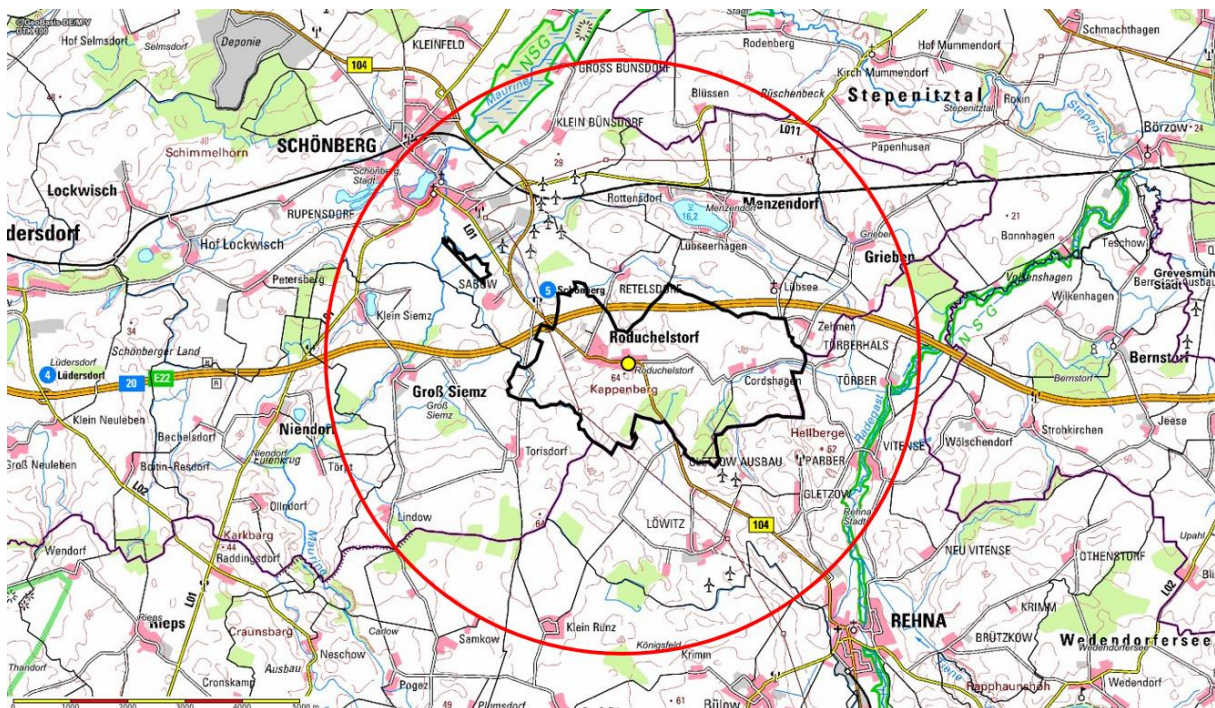


Abbildung 1 Gemeinde Roduchelstorf und Wirkungsbereich der Feuerwehren [6]

Der rote Kreis kennzeichnet die Grenze der wahrscheinlichen Eintreffzeit der Gemeindefeuerwehr Roduchelstorf nach 10 Minuten (von Alarmierung bis Eintreffen). Die Feuerwehr Roduchelstorf verfügt über ein Löschgruppenfahrzeug 8 (LF 8 - Baujahr 1981). Die Eintreffzeiten für die einzelnen Ortsteile sind in der Anlage 1 Fallstudien (Tabellen zur Ermittlung der Eintreffzeit für Ortsteile) ermittelt.

2 Gebietscharakterisierung

Amtsangehörige Gemeinde und die Ortsteile

Gemeinde: **Roduchelstorf**

Ortsteile: Cordshagen und Roduchelstorf

2.2 Einwohnerzahlen

Mit dem Stand vom Dezember 2017 lebten 266 Menschen in der Gemeinde.

2.3 Altersstruktur

Tabelle 1 Altersstruktur der Gemeinde Roduchelstorf

Einwohnerzahlen	Gesamt	0-10	11-18	19-50	51-55	56-66	> 67
Roduchelstorf	266	24	19	104	26	48	45

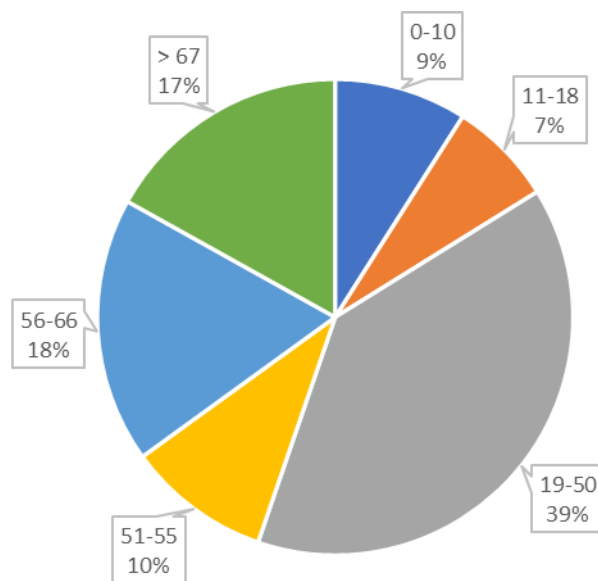


Abbildung 2 Einwohner Gemeinde Roduchelstorf schematisch

2.4 Einflüsse durch Pendlerbewegungen

In der Gemeinde Roduchelstorf hat sich kein personalintensives Gewerbe bzw. Industrie angesiedelt. Im wehrfähigen Alter sind mehr Aus- als Einpendler zu verzeichnen. Diese Bewegungen bedeuten hinsichtlich des Brandschutzes, dass aufgrund der sozialen Strukturen mit einem Absinken der Eintrittswahrscheinlichkeit von schädigenden Ereignissen (z. B. Brände durch Fehlverhalten) zu rechnen ist, andererseits sich eine Schwächung der Tageseinsatzbereitschaft der Gemeindefeuerwehr abbildet.

2.5 Einflüsse durch Tourismus und Fremdenverkehr

Das saisonbedingte Fremdenverkehrsaufkommen sowie auch Ein- und Durchreisen von Touristen bzw. Urlaubern ist im Verhältnis zu klassischen Urlaubsgebieten Mecklenburg-Vorpommerns zu vernachlässigen. Strukturrisiken durch erhöhtes Verkehrsaufkommen sind nur bedingt feststellbar. Diese haben keinen tiefgreifenden Einfluss auf die Dislozierung von Feuerwehrkräften und -mitteln.

2 Gebietscharakterisierung

2.6 Bevölkerungsdichte

Es leben 266 Einwohner auf einer Fläche von 9,81 km². Dies entspricht einer Bevölkerungsdichte von ca. 27 Einwohnern je km².

2.7 Flächenverteilung

Verteilung der einzelnen Teilbereiche der Kommune auf das Gemeindegebiet

Tabelle 2 Flächennutzung der Gemeinde Roduchelstorf

Flächennutzung (in km ²)	Landwirtschaft	Wald	Wasser	Gewerbe	Erholung	Sonstige	Gesamt
Roduchelstorf	7,56	1,05	0,16	0,02	0,13	0,91	9,81

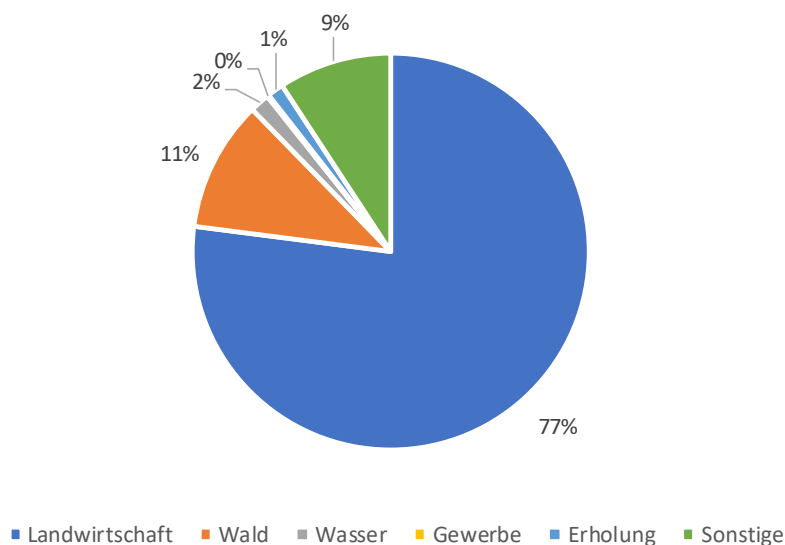


Abbildung 3 Flächennutzung der Gemeinde Roduchelstorf schematisch

3 Gefahrenanalyse

3.1 Gefahrenanalyse von Gebäuden und Objekten sowie deren Nutzung

3.1.1 Feuerwehrrrelevante Auffälligkeiten sozialer Einflüsse

Aus den örtlich vorgefundenen Bedingungen sind keine feuerwehrrlevanten Einflüsse abzuleiten.

3.1.2 Gebäudealter, -höhe, -bauweise, -nutzung

Ein- bzw. Mehrfamilienhaus, Gewerbe oder Industrie, Gebäude mit historischer Bedeutung etc.

Die folgende Analyse beschränkt sich auf Besonderheiten bezüglich der Bauart, -weise und Nutzung von Gebäudekomplexen und Einzelgebäuden. Ausschließliches Ziel der Betrachtungen ist es, mit Hilfe dieses Kapitels die maximal erforderliche Bewältigungskapazität (Kräfte und Mittel sowie Löschwasser) der Feuerwehr zu ermitteln.

Die nicht aufgeführten Gemeindegebiete sind im Wesentlichen eingestuft in: Wohnnutzung mit Ein-, Zwei- und Mehrfamilienhäusern (auch Reihenhäuser) massiver Bauweise und Hartbedachung mit geringem Anteil an Gebäuden anderer Bauart und -weise (z. B. vereinzelt Fachwerkgebäude, Gebäude mit Reetdach, etc.) mit einer Einsatz- bzw. Rettungshöhe von max. 8 m bzw. 2. Obergeschoss.

Cordshagen

- weitgehend offene Bauweise (mit geringem Anteil an Reetdachhäusern), im Wesentlichen Wohngebäude mit Gebäudehöhe bis höchstens 7 m Brüstungshöhe und Anleithöhe mit vierteiliger Steckleiter bis max. 8 m bzw. 2. Obergeschoss, keine nennenswerten Gewerbebetriebe, 1 größerer Landwirtschaftsbetrieb mit Ställen und Bergeraum, keine Bauten besonderer Art und Nutzung
- 2 reetgedeckte Gebäude (eine Büttnerie, ein Bauernhaus) Fachwerkbauweise, Einsatzhöhe 1. Obergeschoss

Roduchelstorf

- weitgehend offene Bauweise (mit geringem Anteil an Reetdachhäusern), im Wesentlichen Wohngebäude mit Gebäudehöhe bis höchstens 7 m Brüstungshöhe und Anleithöhe mit vierteiliger Steckleiter bis max. 8 m bzw. 2. Obergeschoss, keine nennenswerten Gewerbebetriebe, 1 größerer Landwirtschaftsbetrieb, keine Bauten besonderer Art und Nutzung
- 1 Lagerhalle (mit Trocknungsanlage), Hauptstraße 26a, Holzständerwerk mit Wellasbest eingehaust, hartbedacht, Einsatzhöhe Erdgeschoss, PV-Anlage halbflächig auf dem Dach
- Ein historisches Reetdachhaus, Fachwerkbauweise, Einsatzhöhe 1. Obergeschoss
- Landwirtschaftsbetrieb mit Werkstatt, Hauptstraße (Ortseingang aus Richtung Schönberg), 1 Werkstatt, 1 Maschinenhalle, massive Bauweise, hartbedacht, Einsatzhöhe Erdgeschoss
- Stallanlage/Lagerhalle (Ortseinfahrt aus Schönberg (rechts), massive Bauweise, hartbedacht, Einsatzhöhe Erdgeschoss
- Pension, Am Sportplatz 4, massive Bauweise, weichbedacht, Einsatzhöhe Erdgeschoss, insgesamt 12 Zimmer

3 Gefahrenanalyse

3.1.3 Eingehende Analyse von baulichen Anlagen

Besondere Anforderungen an den baulichen Brandschutz sind nicht vorhanden.

3.1.4 Störfallbereiche bzw. Betriebe mit gefährlichen Stoffen und Gütern

Störfallbereiche bzw. Betriebe mit gefährlichen Stoffen und Gütern sind nicht vorhanden.

3.1.5 Betriebe und Einrichtungen mit besonderen Anforderungen

Betriebe und Einrichtungen mit besonderen Anforderungen sind nicht vorhanden.

3.2 Verkehrsstruktur

3.2.1 Orts-, Landes- und Bundesstraßen, Bundesautobahnen

Tabelle 3 Verkehrsstruktur Gemeinde Roduchelstorf

Straßenarten		Verkehrswege in km
G		6,7
K	15	3,3
B	104	3,2
BAB	20	2,1

3.2.2 DB-Strecken (evtl. besondere Streckennutzung beachten; z. B. Gefahrgut)

DB-Strecken sind nicht vorhanden.

3.2.3 Flughafen/Flugplatz inkl. Einflugbereich

Ein Flughafen bzw. Flugplatz inklusive Einflugbereich sind nicht vorhanden.

3.2.4 Witterungsbedingte Verkehrseinflüsse

Witterungsbedingte Verkehrseinflüsse sind vorrangig durch erhöhten Schneefall bzw. Eisglätte, wie dann auch Allorts, zu erwarten.

3.2.5 Verkehrseinflüsse bedingt durch den Straßenverkehr

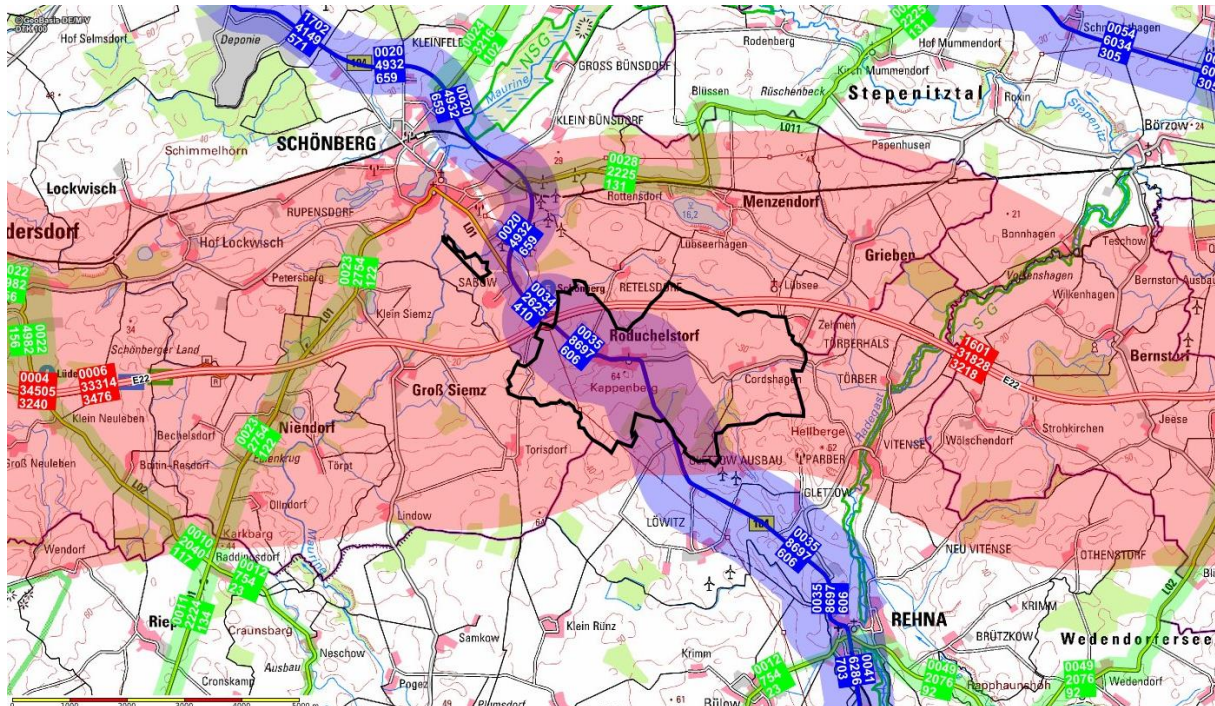


Abbildung 4 Verkehrsführung Gemeinde Roduchelstorf [6]

Im Norden der Gemeinde verläuft, mit ca. 2,1 km Länge, die Bundesautobahn 20 durch das Gemeindegebiet, jedoch ohne Anschlussstelle innerhalb der Gemeindegrenzen. Sie wird im Durchschnitt täglich von ca. 31.828 PKW und 3.218 Schwertransporten befahren. Aus Richtung Norden kommend verläuft, mit ca. 3,2 km Länge, die Bundesstraße 104 durch den Ortsteil Roduchelstorf und verlässt dann das Gemeindegebiet in Richtung Süden. Aus Richtung Osten kommend verläuft die Kreisstraße 15 auf einer Länge von ca. 3,3 km Länge durch die Gemeinde. Sie durchquert den Ortsteil Cordshagen und mündet dann im Ortsteil Roduchelstorf in die Bundesstraße 104. Alle weiteren Straßen sind Gemeindestraßen.

Mit erhöhtem Verkehrsaufkommen und relevanten Verkehrseinflüssen ist bei Unfallereignissen auf der BAB 20 und der Bundesstraße 104 zu rechnen. Dieser Umstand nimmt jedoch für die Planung der Bewältigungskapazitäten der Feuerwehr keinen wesentlichen Stellenwert ein (siehe FwOV M-V § 7, Absatz 2 Satz 2).

3.2.6 Veranstaltungsbedingte Verkehrseinflüsse

Veranstaltungsbedingte Verkehrseinflüsse sind nicht vorhanden.

3.3 Topographische Gefahren

3.3.1 Wassergefahren

mit Charakterisierung auf Schifffahrt, Ausmaße, Tiefe, Strömungsgeschwindigkeit etc.

Wassergefahren sind nicht vorhanden.

3.3.2 Gefahren durch Überschwemmungen, Hochwasser und Starkregen

Gefahren durch Überschwemmungen, Hochwasser und Starkregen sind nicht vorhanden.

3.3.3 Witterungsbedingte Besonderheiten

z. B. Schneelast inkl. Lawinengefahr, Vegetationsbrände etc.

Witterungsbedingte Besonderheiten sind nicht vorhanden.

4 Gefahrenarten und Szenarien Beschreibung

4.1 Gefahrenarten

„Die Gefahrenanalyse umfasst die Beschreibung des Gefährdungspotenzials anhand der charakteristischen örtlichen Gegebenheiten des Gemeindegebietes sowie die brandschutztechnische Bewertung der vorhandenen Gefahren und gefährdeten Objekten und Personen. Dabei werden folgende Bereiche unterteilt (Gefahrenarten).“ [4]

4.1.1 A – Brandbekämpfung

4.1.1.1 Feuer „Groß“

Zum Alarmierungsstichwort Feuer „Groß“ zählt das standardisierte Schadenereignis „Brand im Mehrfamilienhaus mit vermisster Person“ sowie Brände in Heimen, Hotels, Lagerhallen etc.

Kräfteansatz: mind. Löschzug gemäß FwDV 3

4.1.1.2 Feuer „Mittel“

Zum Alarmierungsstichwort Feuer „Mittel“ zählen Brände von z. B. Fahrzeugen, Garagen, Gartenlauben, Schuppen.

Kräfteansatz: mind. Gruppe gemäß FwDV 3

4.1.1.3 Feuer „Klein“

Zum Alarmierungsstichwort Feuer „Klein“ zählen z. B. Müllcontainerbrand, Ödlandbrand, Rauchentwicklung.

Kräfteansatz: mind. Gruppe gemäß FwDV 3

4.1.2 B – Technische Hilfeleistung

4.1.2.1 Technische Hilfe „Groß“

Zum Alarmierungsstichwort TH „Groß“ zählt z. B. Gebäudeeinsturz und Explosion, Unfall mit Straßen- und Schienenfahrzeug mit eingeklemmter Person, Flugzeugabsturz etc.

Kräfteansatz: mind. 16 Funktionen (1 Zugführer + 1 Gruppe + 1 Staffel)

4.1.2.2 Technische Hilfe „Mittel“

Zum Alarmierungsstichwort TH „Mittel“ zählen z. B. Ölspur, Baumbeseitigung, Sturmschäden, Keller unter Wasser.

Kräfteansatz: mind. Gruppe gemäß FwDV 3

4.1.2.3 Technische Hilfe „Klein“

Zum Alarmierungsstichwort TH „Klein“ zählen z. B. Türöffnung, Insekten, Tiere.

Kräfteansatz: mind. Gruppe gemäß FwDV 3

4.1.3 C – Gefahrstoffeinsatz und radiologische Gefahren

Zum Alarmierungsstichwort „Gefahrstoffeinsatz“ zählen z. B. auslaufende unbekannte Flüssigkeiten, Stoffaustritt aus technischen Anlagen (z. B. Biogasanlagen), Havarie mit Stoffaustritt in einem Störfallbetrieb

Kräfteansatz: mind. Gefahrgutzug gemäß FwDV 3

4.1.4 D – Wassernotfälle

Zum Alarmierungsstichwort „Wasserrettung“ zählen z. B. Rettung von gekenterten Wasserfahrzeugen, Bade- und Eisunfälle, Eindämmen und Aufnahme von aus Wasserfahrzeugen ausgetretenen wassergefährdenden Stoffen (Benzin, Diesel etc.)

Kräfteansatz: mind. Gruppe gemäß FwDV 3

4.2 Szenarien Beschreibung für jeweilige Gefahrenarten

Eine Vielzahl von Faktoren in den Bereichen Brandschutz und Technische Hilfeleistung bestimmen das Gefahrenpotential in Ihrer Gemeinde. Neben der wissenschaftlichen Betrachtung mittels der TIBRO-Informationen werden verschiedene andere Analyse- und Prüfverfahren bei der Szenarien Auswahl sowie der Risikobetrachtung angewandt. Da in Ihrer Gemeinde hauptsächlich von Wohnnutzung auszugehen ist, werden bei der folgenden Szenarien Beschreibung **einige Beispiele** für standardisierte Schadensereignisse dargestellt.

4.2.1 A – Brandbekämpfung

4.2.1.1 Kritischer Wohnungsbrand im Mehrfamilienhaus mit vermissten Personen „Standardisiertes Schadensereignis! Nur Beispiel!“

Als dimensionierendes Schadensereignis gilt der Brand, der regelmäßig die größten Personenschäden fordert. Dies ist der Wohnungsbrand im Obergeschoss eines mehrgeschossigen Gebäudes. Neben Feuer und Rauch in der betroffenen Nutzungseinheit kommt es zu Raucheintrag in den Treppenraum. Es sind Personen aus der betroffenen Wohnung und aus angrenzenden Wohnungen über Leitern und über den Treppenraum zu retten. Außerdem muss die Brandausbreitung verhindert und der Brand gelöscht werden.“ [7]

1. Kritischer Wohnungsbrand

● Zeitraum für effizienten Löschmaßnahmen
Taktik: i.d.R. Innenangriff

● lebensgefährlicher Zeitraum für das Eingreifen unerfahrener FF-Kräfte
Taktik: i.d.R. Innen- und Außenangriff

● Totalverlust von Sachwerten
Taktik: i.d.R. Verteidigung von Nachbarobjekten

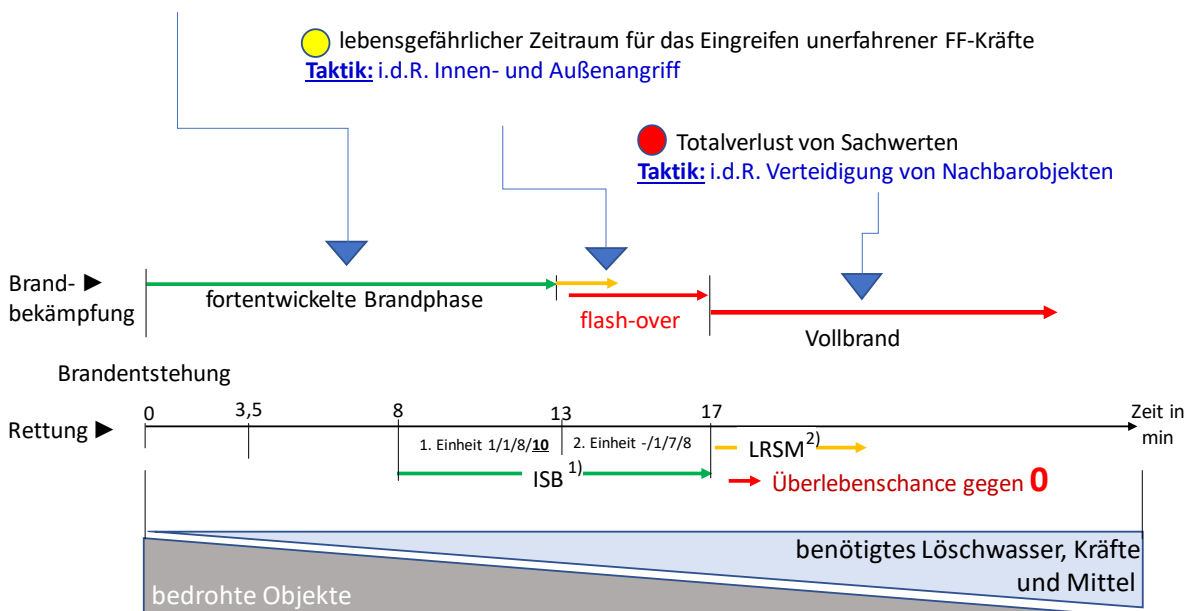


Abbildung 5 zeitlicher Verlauf gemäß Schutzzieldefinition zur Menschenrettung bei Brandeinsätzen

1) ISB – In Sicherheit Bringen

2) LRSM – Lebens Rettende Sofort Maßnahmen

Zu berücksichtigende Grenzwerte und/oder Akzeptanzkriterien

Wohnungsbrände in mehrgeschossigen Gebäuden für den 1. und 2. Rettungsweg (Eingangsbereich/Treppenraum und Leitern der Feuerwehr):

Rettungszeit: betroffene Personen müssen bis zur 17. Minute an den Rettungsdienst übergeben werden.

Im Technischen Bericht des vfdb von 2007 [8] wird für dieses Szenario ein Kräfteansatz von **mind. 10 Funktionen nach 8 min. und 18 Funktionen nach 13 min. an der Einsatzstelle** angesetzt.

In der FwDV 3 ist die Mindeststärke des Zuges mit mind. 22 Funktionen (Löschzug) vorgegeben. In den Fallstudien wird ein Kräfteansatz von **22 Funktionen (Löschzug) nach 13 min. an der Einsatzstelle** angesetzt.

4.2.1.2 Brand in einem Einfamilienhaus mit einer vermissten Person

Bei diesem Szenario wird von einem Brand in einem Einfamilienhaus mit ausgebautem Dachgeschoss ausgegangen. Der Brand entsteht im Erdgeschoss, Küchenbereich. Eine Person befindet sich am Fenster und eine weitere Person wird vermisst. Es sind Personen aus der betroffenen Wohnung und aus angrenzenden Wohnungen über Leitern und über den Treppenraum zu retten. Außerdem muss die Brandausbreitung verhindert und der Brand gelöscht werden.

Zu berücksichtigende Grenzwerte und/oder Akzeptanzkriterien

Wohnungsbrände in einem Einfamilienhaus mit ausgebautem Dachgeschoss für den 1. und 2. Rettungsweg (Eingangsbereich/Treppenraum und Leitern der Feuerwehr):

Rettungszeit: betroffene Personen müssen bis zur 17. Minute an den Rettungsdienst übergeben werden.

Im Technischen Bericht des vfdb von 2007 [8] wird für dieses Szenario ein Kräfteansatz von **mind. 9 Funktionen nach 8 min. an der Einsatzstelle** angesetzt.

In den Fallstudien wird aufgrund verschiedener Faktoren, wie z. B. Löschwassersituation, reale Tageseinsatzbereitschaft und die damit verbundene Eintreffzeit etc., ein Kräfteansatz von **22 Funktionen (Löschzug) nach 13 min. an der Einsatzstelle** angesetzt.

4.2.2 B – Technische Hilfeleistung

4.2.2.1 Technische Hilfe nach Verkehrsunfall mit mind. einer eingeklemmten Person

Betrachtungen unter der Voraussetzung, dass für Personen lebensbedrohliche Zustände vorliegen!

Zur Entwicklung eines besseren Verständnisses bei der Betrachtung dieser Fallstudie ziehen die Verfasser neben der FwOV M-V (Anlage 6 zu § 6 Absatz 1 Punkt 2. Technische Hilfeleistung) ein bewährtes Modell zur Veranschaulichung heran. Ein wichtiges und nicht zu vernachlässigendes Qualitätsmerkmal ist die, wie im Bild (rechts) dargestellte, „Golden Hour of Shock“ [9]. Es ist davon auszugehen, dass Personen, die z. B. bei einem Unfall lebensbedrohlich verletzt wurden, spätestens eine Stunde nach Eintritt des Unfallereignisses die besten Überlebenschancen haben, wenn sie der stationären Behandlung in einer Klinik zugeführt werden.

Ein Schwerpunkt für die Einschätzung der **Leistungsfähigkeit** ist im „grün“ dargestellten Bereich. Ab diesem Zeitpunkt ist der Erfolg bei der Menschenrettung auf das Wirksamwerden der Feuerwehr (technische Rettung) angewiesen. Das Zusammenwirken zwischen Rettungsdienst, Feuerwehr und Polizei geschieht dann in der Praxis mittels des Rettungsgrundsatzes (siehe Abbildung). Ein weiteres Bewertungskriterium ist die reale Tageseinsatzbereitschaft der zum Einsatz kommenden Feuerwehrkräfte.

Laut vfdb-Richtlinie 06/01 [10] sollen bei der Rettung von einer eingeklemmten Person 2 Rettungssätze und für jedes weitere Fahrzeug mit einer eingeklemmten Person eine weitere taktische Einheit mit entsprechender technischer Ausrüstung an der Einsatzstelle vorgehalten werden.

Kräfte- und Mittelansatz: **mind. 16 Funktionen (1 Zugführer + 1 Gruppe + 1 Staffel) – 2 Rettungssätze nach 20 min. an der Einsatzstelle.**

Die „Golden Hour of Shock“

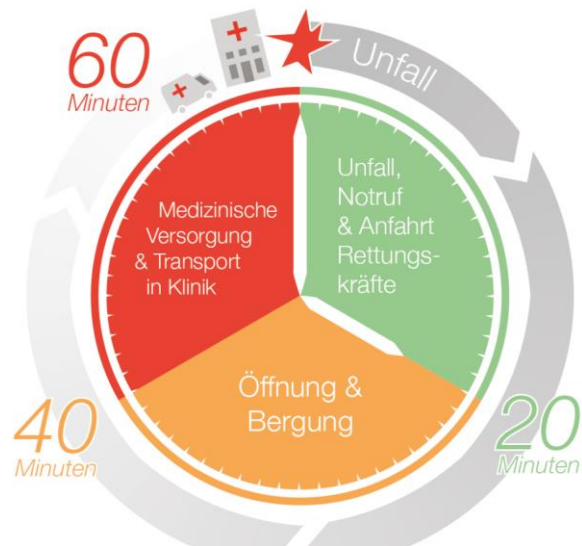


Abbildung 6 Golden Hour of Shock [10]

Dieser gliedert sich wie folgt:

RETTUNGSGRUNDSATZ

1. **Sichern**
 - Gegen Brandgefahr
 - gegen Dunkelheit
 - Wegrollen, -rutschen und Erschütterungen
2. **Zugang verschaffen**
 - Versorgungsöffnung schaffen
3. **lebensrettende Sofortmaßnahmen**
 - Herz- Lungenwiederbelebung
 - stillen von Wunden etc.
4. **Befreien**
 - Befreiungsöffnung schaffen
5. **Transportfähigkeit herstellen**
 - Abtransport in das Klinikum

Abbildung 7 Rettungsgrundsatz

4 Gefahrenarten und Szenarien Beschreibung

4.2.2.2 Technische Hilfe – z. Bsp. Baum auf Straße/Ölspuren

Bei diesen Einsatzszenarien ist von einem hohen Arbeitsaufwand für die Feuerwehren auszugehen. So müssen zum Beispiel Straßensperrungen und die Beseitigung der Gefahr durchgeführt werden. Deshalb sind für diese Einsatzszenarien ein Kräfteansatz von **mind. 9 Funktionen nach 10 min. an der Einsatzstelle** anzusetzen.

4.2.3 C – Gefahrstoffeinsatz und radiologische Gefahren

Für CBRN-Lagen ist die Gemeinde nur für Erstmaßnahmen verantwortlich. Entsprechend ist die Feuerwehr Roduchelstorf nicht für CBRN-Lagen ausgerüstet. Die Wehr ist nicht in den Gefahrstoffzug des Kreises als Einheit mit überörtlichen Aufgaben eingebunden. Bezüglich der Abwehr von Gefahren, die von Gefahrstoffen ausgehen, besteht die Notwendigkeit mittels der örtlich zuständigen Feuerwehr Erstmaßnahmen an Einsatzstellen durchzuführen. Diese beschränken sich auf Erstmaßnahmen, die mit der Standardausrüstung der Feuerwehr zu bestreiten sind. Derartige Einsätze werden mittels der GAMS-Regel abgearbeitet. Für die Feuerwehr ist mit einem Kräfteansatz von **mind. 9 Funktionen nach 10 min. an der Einsatzstelle** zu rechnen.

- | | |
|------------|---|
| G - | Gefahren erkennen |
| A - | Abspermaßnahmen durchführen (Behelfs-Dekon-Platz herrichten als Eigenschutzmaßnahme bei erforderlicher Menschenrettung) |
| M - | Menschenrettung prüfen |
| S - | Spezialkräfte nachfordern (z. B. Gefahrgutzugführer, Gefahrgutzug) |

Abbildung 8 GAMS

4.2.4 D – Wassernotfälle

Die „Wassergefahren“ berücksichtigt die Gefährdungen durch Austreten von gefährlichen Flüssigkeiten auf dem Wasser, für das Wasser, Bootsunfälle mit und ohne Personen sowie Sachschäden (inklusive Brände). Für die Bewältigung von Wassergefahren innerhalb des Zuständigkeitsbereiches der Feuerwehr ist ein Kräfteansatz von **mind. 9 Funktionen nach 10 min. an der Einsatzstelle** anzusetzen.

4.3 Schwerpunktobjekte für Einzelfallstudien

Aus den gewählten Schadensereignissen erfolgen für die Schadensobjekte Einzelfallstudien bezüglich der Gefahren- und Risikobewertung. Diese werden zur Anpassung der Alarm- und Ausrückeordnung bei Brandeinsätzen benötigt.

4.3.1 Größtmögliches Schadensereignis nach Schadensausmaß

Schwerpunktobjekt:

Lagerhalle/Bergeraum mit Trocknungsanlage,
Hauptstraße 26a

Schwerpunkte im Schwerpunktobjekt:

Größe L/B/H: ca. 72 m x 24 m x 6 m

Bauart und -weise:

Objekt: Holzständer-Bauweise mit
Wellasbestplatten eingehaust, hartbedacht,
PV-Anlage halbflächig auf dem Dach

Nutzung:

Bergeraum/Getreidelager

Szenario:

Montag 8.45 Uhr,
Brand in der Trocknungsanlage mit Brandausbreitung
auf das gesamte Gebäude und weitere Gebäude.




Abbildung 9 Schwerpunktobjekt
Schadensschwere [6]

Löschwasserverhältnisse: teilweise ausreichend

Besondere Gefahrenschwerpunkte: teilweise zu erwarten

4.3.2 Größtmögliches Schadensereignis nach Eingreiferfordernis

Schwerpunktobjekt:

Pension, Am Sportplatz 4

Schwerpunkte im Schwerpunktobjekt:

Größe L/B/H: ca. 17 m x 12 m x 6 m

Bauart und -weise:

Objekt: massive Bauweise, weichbedacht,
Einsatzhöhe Erdgeschoss

Nutzung:

Pension

Szenario:

Donnerstag 7.15 Uhr,
Zimmerbrand mit Rauch- und Brandausbreitung
auf das gesamte Erdgeschoss.




Abbildung 10 Schwerpunktobjekt
Eingreiferfordernis [6]

Löschwasserverhältnisse: nicht ausreichend

Besondere Gefahrenschwerpunkte: teilweise zu erwarten

5 Risikoanalyse

5.1 Einsatzgeschehen

5.1.1 Einsatzverteilung der Brandeinsätze

Tabelle 4 Einsatzstatistik Brände

Brände Feuerwehr	2018	2017	2016	2015	2014
Gemeinde	0	0	0	k. A.	k. A.
Überlandhilfe	0	0	0	k. A.	k. A.

5.1.2 Einsatzverteilung der Hilfeleistungseinsätze

Tabelle 5 Einsatzstatistik Technische Hilfeleistung

TH-Einsätze Feuerwehr	2018	2017	2016	2015	2014
Gemeinde	0	1	0	k. A.	k. A.
Überlandhilfe	1	0	0	k. A.	k. A.

Dargestellt wurde die Verteilung der TH-Einsätze, die innerhalb und außerhalb der Gemeindegrenze stattgefunden haben. Für die Zuständigkeit gemäß BrSchG M-V § 2 „Leistungsfähigkeit“ sind nur die Einsätze (Dreiecke) innerhalb der gekennzeichneten Gemeindegrenze ausschlaggebend. Die übrigen Einsätze gelten als überörtlich.

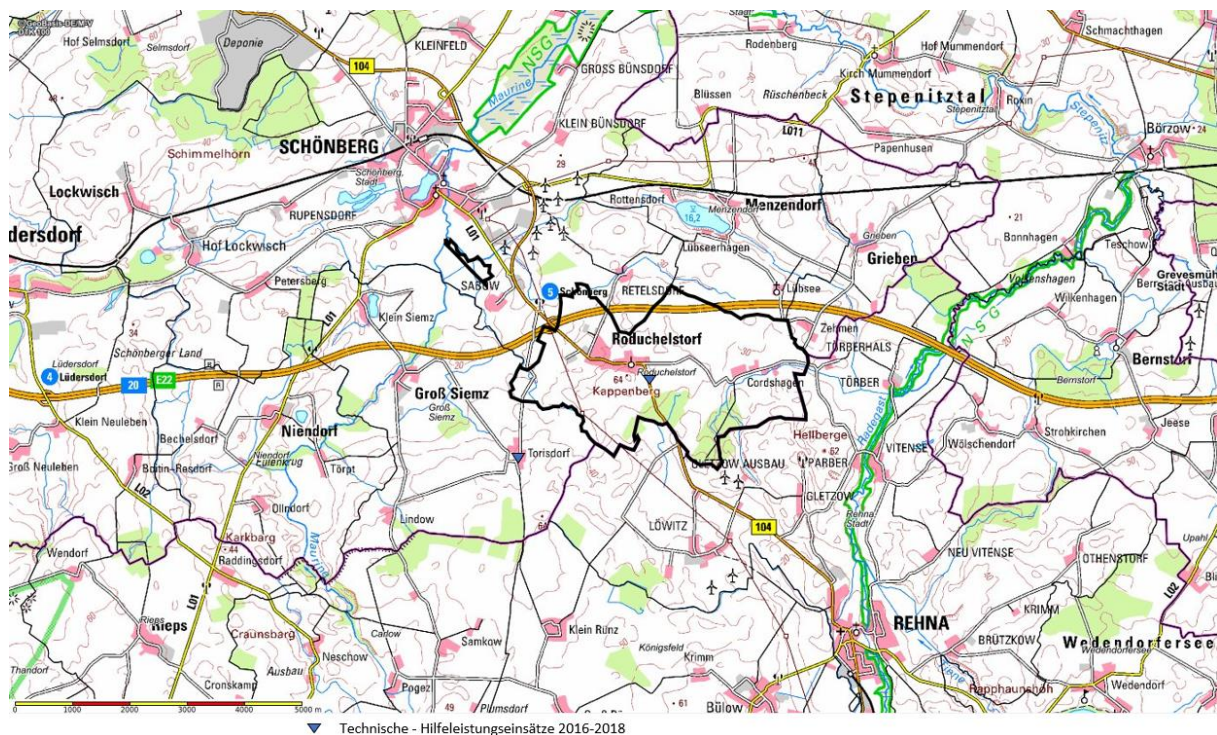


Abbildung 11 Einsatzstatistik Technische Hilfeleistungen [6]

Aufgrund der geringen Einsatzzahlen sind keine expliziten Muster zu erkennen.

5.2 Ergebnisbericht zum Erreichungsgrad

Gemäß der VV Meckl.-Vorp. Gl. Nr. 2131 – 9 ist der prozentuale Anteil der Einsätze, bei denen die Zielgrößen Eintreffzeit und Mindesteinsatzstärke eingehalten wurden, zu ermitteln. Gemäß FwOV M-V § 7 Absatz 6, soll ein Erreichungsgrad von 80 % nicht unterschritten werden. Liegt der Erreichungsgrad darunter, sind Maßnahmen zur Verbesserung zu ergreifen. [3]

Beispiel:	Die Feuerwehr X war in den vergangenen 5 Jahren zu 50 Einsätzen alarmiert. Bei 48 Einsätzen wurde die Eintreffzeit von unter 10 Minuten (von Alarmierung bis Eintreffen) mit entsprechender Mannschaftsstärke (Gruppe) eingehalten.
$\text{Erreichungsgrad} = \frac{\text{Anzahl der eingehaltenen Einsätze}}{\text{Anzahl der Gesamteinsätze (Gemeindegebiet)}} = \frac{48}{50} = 0,96 \rightarrow \mathbf{96\%}$	

Gemäß BrSchG § 2, haben die Gemeinden den Brandschutz und die Technische Hilfeleistung in ihrem Zuständigkeitsbereich sicherzustellen. Daher wurden bei der Berechnung des prozentualen Erreichungsgrades nur Einsätze berücksichtigt, die durch die örtlich zuständige Feuerwehr, innerhalb des Zuständigkeitsbereiches der Gemeinde geleistet wurden.

Tabelle 6 Erreichungsgrad

Statistik: FF Roduchelstorf 2016-2018		
Anzahl der Einsätze, bei denen Mindeststärke und Eintreffzeit eingehalten wurden	Anzahl der Einsätze im Gemeindegebiet	Erreichungsgrad
1	1	100%

Aufgrund der geringen Einsatzzahlen ist dem dargestellten Erreichungsgrad an dieser Stelle eine eher geringe Bedeutung zuzuordnen. Die Ergebnisberichte zu den Fallstudien, in Verbindung mit der ermittelten Tageseinsatzbereitschaft, lassen darauf schließen, dass derzeit die gesetzlich geforderte Leistungsfähigkeit nicht vollumfänglich gewährleistet ist.

5.3 Ergebnisbericht zu den Fallstudien

In der nachfolgenden Tabelle sind die Ergebnisse aus den Fallstudien (siehe Anlage 1 A-B) aufgeführt.

Tabelle 7 Ergebnisbericht Fallstudien Brände

Schutzbereiche	Sachwertschutz	Technische Hilfeleistung	
		klein-mittel	groß
Cordshagen	ungenügend	gut	gut
Roduchelstorf	ungenügend	gut	gut
Lagerhalle/Bergeraum	ungenügend	---	---
Pension	ungenügend	---	---
Zusammenfassung	ungenügend	gut	gut

Die Tabelle zeigt, dass der Schutz brennender Objekte nicht mehr möglich ist. Durch Überschreitung der Rettungszeiten ist es größtenteils unwahrscheinlich, dass Menschen, die sich in brennenden Gebäuden aufhalten, gerettet und reanimiert werden können. Die Technische Hilfeleistung hingegen wurde im Gemeindegebiet als „gut“ ermittelt.

5.4 Risikobeurteilung

In Auswertung der Gefahrenanalyse (Kapitel 3) und der Fallstudien (Anlage 1) ergeben sich folgende Überschreitungen von Grenzwerten und Akzeptanzkriterien:

- Für alle Ortsteile gilt: Bei Brand- und Technischen Hilfeleistungseinsätzen wird in der Tageseinsatzbereitschaft (wochentags) der Gruppengleichwert durch die örtlich zuständige Feuerwehr nicht erreicht (siehe FwDV 3: Feuerwehrgrundeinheiten i. v. m. FwDV 7: Atemschutz und FwOV M-V § 6).
- Für alle Ortsteile gilt: Die zuständigen Feuerwehren erreichen zwar im Rahmen von Alarmgemeinschaften den Gruppengleichwert, die anzustrebende Eintreffzeit von 10 Minuten wird jedoch regelmäßig überschritten (siehe FwOV § 7 (4)).
- Für alle Ortsteile gilt: Eine abhängige Wasserversorgung (Löschwasserversorgung über Hydranten aus dem Netz der Trinkwasserversorgung) ist für das Gemeindegebiet zwar vertraglich geregelt, grundsätzlich ist die Löschwasserversorgung jedoch nicht ausreichend.
- Eventuell vorhandene Wohnplätze und Einzelgehöfte in Außenbereichen sollten gesondert ermittelt werden. Gemäß FwOV M-V § 7 (2) Satz 1 sind solche Objekte in der Brandschutzbedarfsplanung nicht weiter zu betrachten („[...] wie beispielsweise weit entfernt liegende oder schwer erreichbare Einzelobjekte oder weit entfernt liegende oder schwer zugängliche Verkehrswege.“).
- In Auswertung der Fallstudien zur Alarm- und Ausrückeordnung wurde festgestellt, dass bei Leistung von Nachbarschaftshilfe für eine andere Gemeinde, grundsätzlich der Brandschutz in der eigenen Gemeinde vernachlässigt wird (vgl. BrSchG M-V § 2 (3) Satz 2). Bedeutsam ist auch, dass keine Reserven in den Standorten der alarmierten Feuerwehren vorhanden sind.

6 Betrachtung der Ist-/ Soll-Zustände

Die Ermittlung der erforderlichen Fahrzeuge und Mindeststärke erfolgt gem. VV zur Erstellung von Brandschutzbedarfsplänen in M-V, Anlage, Punkt 3.7.5 „Personalbedarfsberechnung Freiwillige Feuerwehr“ und der FwDV 100.

6.1 Betrachtung des Ist-Zustandes

Personal/Technik/Gerätehaus/Hilfsfristen/Löschwasserentnahmestellen

Im folgenden Kapitel wird der reale technisch / taktische Einsatzwert der Feuerwehr sowie die Beschaffenheit der Löschwasserentnahmestellen dargestellt. Die nachfolgenden Tabellen sind in Anlehnung an die VV Meckl.-Vorp. Gl. Nr. 2131 – 9 und geben die Erfassungstabellen zur Feuerwehrbedarfsplanung wieder.

6.1.1 Personalsituation

Table 8 Tageseinsatzbereitschaft

Feuerwehr	Takt. Einsatzwert in Tageseinsatzbereitschaft 06:00-18:00 Uhr, nach 5 Minuten von Alarmierung bis Eintreffen am Gerätehaus
Roduchelstorf	ein Atemschutzgeräteträger und fünf weitere Einsatzkräfte

Table 9 Ehrenamtliches Personal (gesamt)

Feuerwehr	Ist-Stärke*	Männliche Aktive	Weibliche Aktive	Reserveabteilung*	Ehrenabteilung	Jugendfeuerwehr
Roduchelstorf	16	9	4	3	-	8

*nur aktive Kameraden (Einsatzkräfte)

Table 10 Entwicklung der Personalstärke Einsatzkräfte (Aktive Mitglieder)

Feuerwehr	01.01.2014	01.01.2015	01.01.2016	01.01.2017	01.01.2018
Roduchelstorf		16	8	9	16

Table 11 Entwicklung der Personalstärke Jugendfeuerwehr

Feuerwehr	01.01.2014	01.01.2015	01.01.2016	01.01.2017	01.01.2018
Roduchelstorf		9	10	9	8

Table 12 Laufbahnausbildung

Qualifikation (Ist-Zustand Feuerwehr)	Roduchelstorf
Anzahl Einsatzkräfte gesamt	13
Anwärter	2
Truppmann	9
Sprechfunker	7
Atemschutzgeräteträger mit G 26/3	1
Truppführer	2
Gruppenführer	1
Zugführer	
Leiter einer Feuerwehr	
Führer von Verbänden	
Ausbilder in der Feuerwehr (B 10-Lehrgang)	

Tabelle 13 Zusatzausbildung

Qualifikation (Ist-Zustand Feuerwehr)	Roduchelstorf
Kfz Klasse B	10
Feuerwehrführerschein	1
Kfz Klasse C	1
Kfz Klasse C/CE	
Bootsführerschein Binnen	
Bootsführerschein See	
Maschinist Tragkraftspritze	1
Maschinist Löschfahrzeuge	1
Maschinist Drehleiter	
Hebezeugführer, Ladekran	
Gabelstapler	
Motorkettenberechtigung	4
Strahlenschutz I	1
Strahlenschutz II	
Höhenretter	
Taucher	
Gerätewart	
Atemschutzgerätewart	
Sicherheitsbeauftragter	1
Strahlenschutzbeauftragter	
Rettungsschwimmer	
Ausbilder Truppmann, -führer	
Ausbilder Atemschutz	
Ausbilder Sprechfunk	
Ausbilder Maschinist	
Ausbilder Drehleiter	
Ausbilder Technische Hilfeleistung	
Ausbilder Chemieschutz	
Ausbilder Strahlenschutz	
Ausbilder ABC	
Fahrlehrer	

Die oben aufgeführten Tabellen beinhalten alle Lehrgänge, die bisher durch die aktiven Mitglieder absolviert wurden. Die FF Roduchelstorf hat 16 aktive Mitglieder. Durch das Auspendeln (werktags) und das Freizeitverhalten (z. B. Reisen, Einkauf etc.) kann keine klare Aussage bezüglich der aktuellen Verfügbarkeit der erforderlichen Funktionseinheiten zu entsprechenden Anforderungen getroffen werden. Die Datenerhebung bezüglich der Ausbildung muss differenziert betrachtet werden. Im realen Einsatz ist nicht vorherzusehen, ob alle notwendigen Funktionseinheiten besetzt werden können. Zu beachten ist, dass ein „Führer von Verbänden“ gleichzeitig auch als Zugführer, Gruppenführer, Truppführer, Sprechfunke und Truppmann ausgebildet ist. Die Einsatzkraft erscheint damit multifunktional, ist jedoch nur einmal real im Einsatz wirksam. Aus diesem Grund kann die Mindeststärke der Feuerwehr in Funktionseinheiten nicht direkt mit dem Ausbildungsstand der aktiven Mitglieder verglichen werden. Die durchschnittliche persönliche Verfügbarkeit (5 Minuten nach der Alarmierung) der Feuerwehr Roduchelstorf beträgt unter der Woche tagsüber sechs Einsatzkräfte, von denen einer ein Atemschutzgeräteträger ist. Bei dieser Annahme ist es zusätzlich erforderlich, dass das Fahrzeug in den Einsatz gebracht werden kann.

6 Betrachtung der Ist-/ Soll-Zustände

Tabella 14 Altersstruktur der aktiven Mitglieder

Alter	< 25	26-30	31-35	36-40	41-45	46-50	51-55	56-60	> 60
01.14									
01.15									
01.16									
01.17									
01.18	6	2	1	1	1		2		

Tabella 15 Verfügbarkeit der Einsatzabteilung

Kamerad/ -in	Einzugsbereich in km	Verfügbarkeit												Erreichen der Altersgrenze 65. Lebensjahr (Jahr angeben)
		Wochentag Tag				Wochentag Nacht				Wochenende/Feiertage				
		EK*	davon			EK*	davon			EK*	davon			
			Asgt	Ma	Fü		Asgt	Ma	Fü		Asgt	Ma	Fü	
1	20	1	ja	ja	ja	1	ja	ja	ja	1	ja	ja	ja	
2	1	-	-	-	-	-	-	-	-	-	-	-	-	
3	6	1	-	ja	-	1	-	ja	-	1	-	ja	-	
4	2	1	-	ja	-	1	-	ja	-	1	-	ja	-	
5	1	1	-	-	-	1	-	-	-	1	-	-	-	
6	1	1	-	-	-	1	-	-	-	1	-	-	-	
7	20	1	-	-	-	1	-	-	-	1	-	-	-	
8	1	1	-	-	-	1	-	-	-	1	-	-	-	
9	1	1	-	-	-	1	-	-	-	1	-	-	-	
10	1	-	-	-	-	-	-	-	-	1	-	ja	-	
11	1	1	-	-	-	1	-	-	-	1	-	-	-	
12	1	1	-	ja	-	1	-	ja	-	1	-	ja	-	
13	1	1	-	-	-	1	-	-	-	1	-	-	-	
Σ		11	1	4	1	11	1	4	1	12	1	5	1	

* Einsatzkräfte

- Asgt = Atemschutzgeräteträger mit gültiger G 26-Untersuchung
- Ma = Maschinist/ Fahrer mit für das Fahrzeug passender Führerscheinklasse
- Fü = Führungskraft (Gruppenführer/ Zugführer)

6.1.2 Technik

Tabelle 16 Fahrzeugbestand

Standort	Fahrzeug	Funk- kenner	Kenn- zeichen	Baujahr	Lösch- mittel	Atem- schutz- geräte	Bemer- kungen
Wache	LF 8	33/54/ 41/01	NWM T 328	1981	Pulver	4	Ersatz 2020

Tabelle 17 Feuerwehrtechnische Beladung

Standort	Typ	Lagerbestand	Fahrzeug- verlastung	Baujahr
	Eisretter			
	Sprungretter			
	Hydraulisches Spreiz- und Schneidgerät			
	Luftheber-Satz ≤ 1bar			
	Minihebekissen-Satz			
LF 8	Motorkettensäge		x	2009
	Zweiteilige Steckleiter			
LF 8	Vierteilige Steckleiter		x	
	Multifunktionsleiter			
	Dreiteilige Schiebleiter			
	LKW- Rettungsbühne			
	Abstützsystem			

6.1.3 Gerätehaus

Legende: x ja bzw. vorhanden; ggf. Anzahl
- nein bzw. nicht vorhanden

Tabelle 18 Ausstattung des Gerätehauses

Feuerwehr		Roduchelstorf	
Fahrzeughalle	Stellplätze	kleiner als Größe 1	1 x (3,84 m x 7,62 m)
		Größe 1	
		Größe 2	
		Größe 3	
		Sonstige	
	Schutz vor Dieselemission	Spinde von Fahrzeughalle abgetrennt	
		Drucklufthalterung	
		Ladeerhaltung	1
	Tore	Höhe	2,85 m
		Breite	3,41 m
	Torantrieb	Kraftbetrieben	
		Handbetätigung	x
Winterbetrieb	automatische Beheizung, Frostfreiheit		
Sozialbereich	Umkleide-Spindräume	Männer	x
		Frauen	
		Jfw Jungen	
		Jfw Mädchen	
	Sanitärräume	Toiletten Herren	x
		Toiletten Frauen	
		Waschraum	
		Dusche Herren	
		Dusche Damen	
		Schulungs-/Aufenthaltsraum	x
		Küche/Kochnische/Teeküche	x
		separater Jugendraum	
		Büro	
		Medien, EDV-Ausstattung	
		Reinigung Einsatzkleidung	
		Stiefelwäsche im Zugangsbereich	
		Trockenraum	
		Wohnungen für Feuerwehrangehörige	
Funktionräume/Technische Bereiche	Lager	Geräte/Allgemeines Lager	
		Schläuche	
		Lösch- und Bindemittel	
		Kfz-/Reifenlager	
		Treibstoff- und Öllager	
		Feuerlöscher	
	Werkstätten	Allgemeine Werkstatt	x
		Atemschutz	
		Schlauchpflege	
		Geräte-/Kfz	
		Waschhalle	
		Funk	
		Haustechnikraum/Heizung	x
		Abstellraum, Putzraum/-kammer	
Außenbereich	PKW-Parkplätze		
	Übungsfläche auf Hof		
	Übungsturm		
	kreuzungsfreie Zu- und Anfahrt	x	



Abbildung 12 Gerätehaus Roduchelstorf



Abbildung 13 LF 8 Roduchelstorf



Abbildung 14 STA Roduchelstorf



Abbildung 15 Sozialtrakt Roduchelstorf



Abbildung 16 Küche / Schulungsraum Roduchelstorf

Tabelle 19 Ist-Zustand Technik

Feuerwehr	Fahrzeugbestand	Stellplatzgröße Fahrzeughalle	Baujahr	gegenwärtige Nutzungsdauer*
Roduchelstorf	LF 8	< 1	1981	39

*Hinweis: gemäß Landeseinheitlicher Abschreibungstabelle [11] beträgt die Nutzungsdauer für Feuerlöschfahrzeuge 15 Jahre und für Drehleiterfahrzeuge 10 Jahre.

6.1.4 Ermittelte Eintreffzeiten

In Kapitel 6.1.4 und 6.1.5 werden die Eintreffzeiten für die Brandbekämpfung, für die Schieb- und Drehleiter, für die Technische Hilfeleistung sowie für die Gebietsabdeckung tabellarisch dargestellt. Die Fahrzeiten werden den Fallstudien (Anlage 1) entnommen. Es wird grundsätzlich empfohlen, die angenommenen Fahrzeiten durch Probealarmfahrten zu überprüfen und die gemessenen Fahrzeiten zu dokumentieren.

6.1.4.1 Brandbekämpfung

Die Leistungsfähigkeit wird über die mittlere Eintreffzeit Ihrer Feuerwehr für die Zeit werktags (06:00 bis 18:00 Uhr) dargestellt.

In den folgenden Tabellen wird die Differenz aus der momentan möglichen Eintreffzeit und der vom Gesetzgeber anzustrebenden Hilfsfrist dargestellt. Diese wird an den Fallstudien zur Erreichung der Leistungsfähigkeit gemessen.

„(4) Es ist anzustreben, dass die Feuerwehr innerhalb ihres Zuständigkeitsbereiches nach Möglichkeit innerhalb von zehn Minuten nach Alarmierung an der Einsatzstelle eintrifft (Eintreffzeit) und Maßnahmen zur Gefahrenabwehr einleiten kann.“ [3]

Tabelle 20 Erreichung des Gruppengleichwertes "Brandbekämpfung"

Ortsteil	Ermittelte durchschn. Eintreffzeit für Gruppengleichwert in Minuten Brandbekämpfung	Eintreffzeit (10 Minuten) unterschritten (-) überschritten (+) um ... Minuten
Cordshagen	15	+ 5
Roduchelstorf	11	+ 1
Einzelfallstudien		
Lagerhalle/Bergeraum	13	+ 3
Pension	12	+ 2

Der Gruppengleichwert wird aufgrund der Personalsituation der örtlich zuständigen Feuerwehr nur mit überörtlicher Hilfe erreicht. Die Eintreffzeit für den Gruppengleichwert liegt grundsätzlich über den anzustrebenden 10 Minuten.

6 Betrachtung der Ist-/ Soll-Zustände

6.1.4.2 Mindestausstattung

Laut VV M-V gilt:

„[...] Das TSF-W, KLF oder MLF ist als Ausstattung für eine Ortsfeuerwehr nur dann ausreichend, wenn innerhalb der Eintreffzeit für nachrückende Einheiten mindestens ein Löschgruppenfahrzeug 10 (LF 10) vorhanden ist. [...]“ [4]

Das vorhandene LF 8 ist mit einem heutigem LF 10 nach Norm nicht mehr vergleichbar. Zum Beispiel führt das LF 8 im Vergleich kein Löschwasser mit. Aus diesem Grund wurde die Eintreffzeit des ersten Löschgruppenfahrzeuges berücksichtigt.

Tabelle 21 Erste Löschgruppenfahrzeuge (10 Minuten)

Ortsteil	Ermittelte durchschn. Eintreffzeit für erstes Löschgruppenfahrzeug an der Einsatzstelle in Minuten	Eintreffzeit (10 Minuten) unterschritten (-) überschritten (+) um ... Minuten	Feuerwehr mit dem ersten erforderlichen Löschgruppenfahrzeug
Cordshagen	15	+ 5	Schönberg (HLF 20)
Roduchelstorf	11	+ 1	Schönberg (HLF 20)

In der Tabelle sind die überörtlich rückenden Löschgruppenfahrzeuge dargestellt. Anhand dieser ist zu erkennen, dass die Eintreffzeit von 10 Minuten für das erste Löschgruppenfahrzeug in beiden Ortsteilen überschritten wird. Es ist zu prüfen, ob das Fahrzeug im Hinblick auf die Menschenrettung und das zu bestimmende Schutzziel vertretbar ist. Das Fahrzeug gilt nur dann als ausreichend, wenn die geforderten Funktionseinheiten und die erforderlichen Mittel für das gewählte standardisierte Schadensereignis fristgemäß eintreffen.

Tabelle 22 Erste Löschgruppenfahrzeuge (15 Minuten)

Ortsteil	Ermittelte durchschn. Eintreffzeit für erstes Löschgruppenfahrzeug an der Einsatzstelle in Minuten	Eintreffzeit (15 Minuten) unterschritten (-) überschritten (+) um ... Minuten	Feuerwehr mit dem ersten erforderlichen Löschgruppenfahrzeug
Cordshagen	15	± 0	Schönberg (HLF 20)
Roduchelstorf	11	- 4	Schönberg (HLF 20)

In dieser Tabelle ist das erste Löschgruppenfahrzeug (zur Brandbekämpfung) mit einer Eintreffzeit von 15 Minuten dargestellt. Es ist zu erkennen, dass die Eintreffzeit für beide Ortsteile eingehalten werden kann.

6.1.4.3 Schieb- und Drehleiter

Die örtliche Bebauung ist maximal 2. Obergeschoss mit einer Rettungshöhe von bis zu 8 m. Diese Rettungshöhe ist mit der 4-teiligen Steckleiter erreichbar, welche nach Normbeladung auf jedem Tragkraftspritzenfahrzeug und Löschfahrzeug verlastet sind.

6 Betrachtung der Ist-/ Soll-Zustände

6.1.4.4 Technische Hilfeleistungen

Gemäß vfdb-Richtlinie 06/01 Punkt 3.4 „Technische Ausstattungsempfehlung“ sind 2 Rettungssätze innerhalb von 20 Minuten an der Einsatzstelle erforderlich.

Tabelle 23 1. und 2. Rettungssatz „Technische Hilfe“

Ortsteil	Ermittelte Eintreffzeit für den ersten und zweiten Rettungssatz in Minuten Technische Hilfe		Eintreffzeit (20 Minuten) unterschritten (-) überschritten (+) um ... Minuten	
	1. Rettungssatz	2. Rettungssatz	1. Rettungssatz	2. Rettungssatz
Cordshagen	15	15	- 5	- 5
Roduchelstorf	11	11	- 9	- 9

Die technische Hilfeleistung im Gemeindegebiet Roduchelstorf wird durch die Feuerwehren Menzendorf und Schönberg, welche über die erweiterte Mindestbeladung für Technische Hilfeleistung verfügen, sichergestellt. Die Feuerwehren sind innerhalb der anzustrebenden 20 Minuten in allen Ortsteilen der Gemeinde Roduchelstorf. Dieser Umstand entspricht den Empfehlungen der vfdb-Richtlinie 06/01 Punkt 3.4.

6.1.5 Gebietsabdeckung

Tabelle 24 Wachstandorte

Gemeinde	Wachstandort	Anschrift Gerätehaus
Roduchelstorf	Roduchelstorf	Hauptstraße 35a, 23923 Roduchelstorf

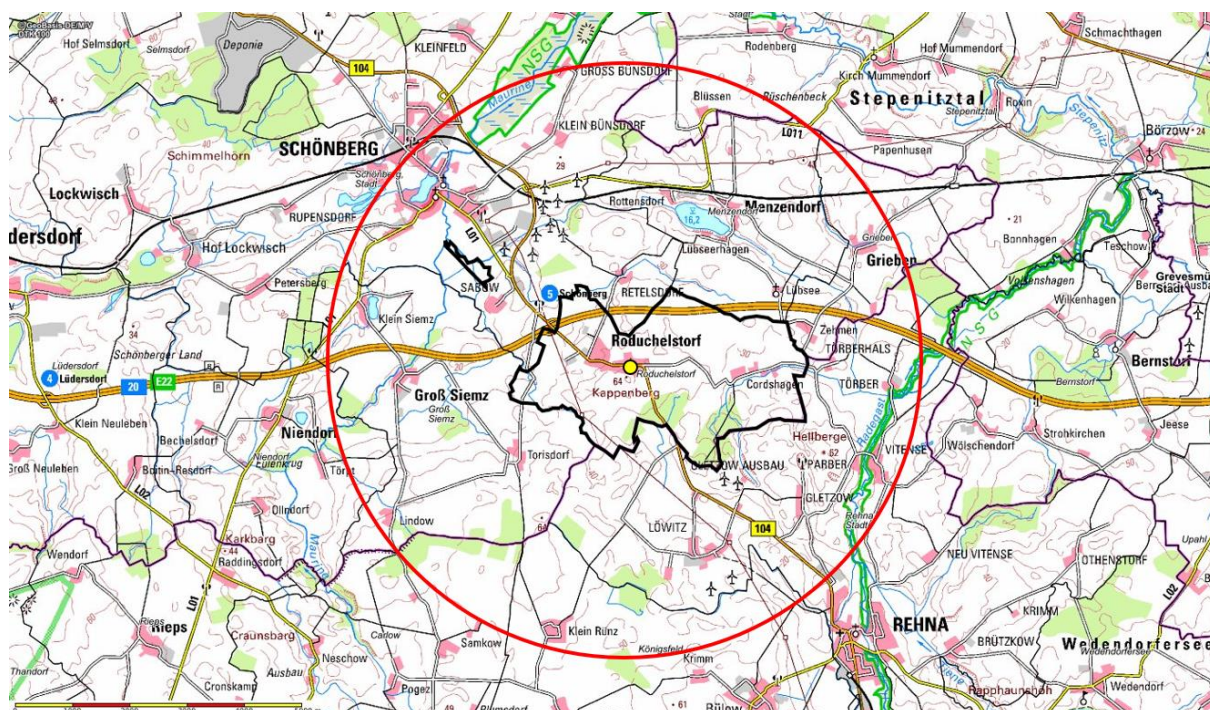


Abbildung 17 Wirkungskreis der ausrückenden Feuerwehr [6]

Das Kreisochron zeigt den Wirkungsbereich (maximale Grenze der wahrscheinlichen Eintreffzeit) der örtlich zuständigen Feuerwehr. Der Wachstandort in Roduchelstorf ist, wie in der Abbildung zu erkennen (Kreisochrone), optimal gewählt. Das gesamte Gemeindegebiet liegt innerhalb des theoretischen Wirkungsbereiches der Feuerwehr.

Tabelle 25 Eintreffzeit der ersten Einheit

Ortsteil	Ermittelte durchschn. Eintreffzeit für die erste Einheit am Einsatzort in Minuten (Herstellung der Einsatzbereitschaft + Fahrzeit)	Eintreffzeit (10 Minuten) unterschritten (-) überschritten (+) um ... Minuten
Cordshagen	8	- 2
Roduchelstorf	5	- 5

Die für die erste Einheit an der Einsatzstelle anzustrebende Eintreffzeit von zehn Minuten wird für das Gemeindegebiet eingehalten. Dies bedeutet, dass theoretisch in jedem Ortsteil innerhalb von 10 Minuten der Gruppengleichwert erreicht werden könnte.

6.1.6 Technik der Nachbargemeinden

Die Abstimmung der personellen und technischen Einsatzwerte mit den Nachbargemeinden hat zum Ziel (gemäß FwOV M-V § 5 Absatz 3 i. V. m. VV Meckl.-Vorp. Punkt 2.7.3), eine „[...] Einsatzwertsteigerung und verbesserte Wirtschaftlichkeit bei der Ausrüstung der Feuerwehren zu leisten.“ [4]

Die Brandschutzbedarfsplanung ist ein fortschreitender Prozess und bedingt ständige Veränderungen in der Tageseinsatzbereitschaft und den technischen Ausstattungen aller zu betrachtenden Feuerwehren (länder-, kreis-, amts- und gemeindeübergreifend).

Rehna

Tabelle 26 Technik der Nachbargemeinden

Gemeinde Ortsteile	Feuerwehr (Anschrift)	Fahrzeug (z.B. HLF 20)	3-teilige Schiebleiter (ja / nein)	Steckleiter (2-teilig / 4-teilig)	TH-Satz (ja / nein)
Grieben	Grieben Nebenstraße 7, 23923 Grieben	TLF (W50) MTW	-	-	-
Menzendorf	Menzendorf An der Technik, 23923 Menzendorf	LF 8 TSF RTB 1	-	x	x
Schönberg	Schönberg Amtsstraße 15, 239223 Schönberg	ELW 1 HLF 20 TLF 16/25 DLK 23/12 LF 16-TS MTW	ja	4-teilig	ja
	Lockwisch Hauptstraße 8a, 23923 Lockwisch	LF 16-12	ja	4-teilig	nein
Siemz-Niendorf	Siemz-Niendorf Schulstraße 2 a, 23923 Groß Siemz	LF 16-TS LF 16-12	-	-	-
Rehna	Rehna Goethestraße 18a, 19217 Rehna	LF 16/12 TLF 16/25 DLAK 23/12 RTB 1 MTW	ja	4-teilig	ja

6.1.7 Bewertung der Standorte von Löschwasserentnahmestellen

Eine Liste der Hydranten ist im Folgenden tabellarisch dargestellt:

Tabelle 27 Hydrantenliste

Ort	Straße	Hausnr.	Standortbeschreibung	Bauart	Größe	Durchflussmenge
Roduchelstorf	Hauptstraße	26	Kreuzung Cordshagen	Unterflur Hydrant	150	< 48
Roduchelstorf	Hauptstraße		Alter Landweg Richtung Lübsee, kurz vor dem Wald	Unterflur Hydrant	150	< 48
Roduchelstorf	Hauptstraße		zwischen Roduchelsdorf- Cordshagen	Unterflur Hydrant	150	< 48
Roduchelstorf	Hauptstraße	21	gegenüber Nr 21 im Fußweg	Unterflur Hydrant	150	< 48
Roduchelstorf / Rabensdorf Dorf	Retelsdorfer Weg		Kreuzung nach Retelsdorf, in der Straße	Unterflur Hydrant	150	< 48
Roduchelstorf	Am Sportplatz	7a	ehem. Speicher, vor dem Haus	Unterflur Hydrant	100	< 48
Roduchelstorf / Rabensdorf Hof	Hauptstraße		rechts neben Abzweig zum alten Speicher	Unterflur Hydrant	150	< 48
Cordshagen	Dorfstraße Cordshagen	9	vor dem Wendeplatz rechts	Unterflur Hydrant	80	< 48

Legende	Vertragsart
	Grundschutz
	keine Vertragsart

Achtung: Für alle Ortsteile gilt.

Die Gemeinde hat mit dem Zweckverband Wasserversorgung und Abwasserbeseitigung Grevesmühlen (ZVG) eine schriftliche Vereinbarung über die Bereitstellung von Trinkwasser zu Löschwasserzecken aus dem öffentlichen Trinkwasserversorgungssystem getroffen. Es wird eine jährliche Aktualisierung der vorhandenen Hydranten gemeinsam mit dem ZVG vorgenommen. Wo der ZVG nicht genügend Löschwasser vorhalten kann, werden andere Löschwassermöglichkeiten gesucht und konkret festgelegt: fließende Gewässer, Löschwasserteiche, Löschwasserbehälter. Hierzu gibt es eine Löschwasserschau, die jeweils mit der Ortsfeuerwehr durchgeführt wird.

Tabelle 28 Löschwasserentnahmestellen

Löschwasserentnahmestelle	Ort	Straße	Art	Bemerkung
	Cordshagen	Grüner Weg 3	Löschteich	Naturteich ca. 150 m ³
	Cordshagen	Dorfstraße 4	Löschteich	Naturteich > 300 m ³
	Roduchelstorf	Hauptstraße 18	Löschteich	Folienteich 75 m ³

Legende zur Einsatzbereitschaft:

	einsatzbereit
--	---------------

Es wurden die Standorte der Löschwasserentnahmestellen zueinander und die dazu im Verhältnis liegenden Schutzobjekte im Schutzbereich betrachtet. In den Fallstudien (Anlage 1) sind unter dem Punkt 7 der Brandfallstudien drei Einstufungen vorgegeben:

- **ausreichend:** Direkter Löschangriff von der Löschwasserentnahmestelle zum Brandobjekt in jedem Falle möglich (mindestens ein Löschgruppenfahrzeug erforderlich).
- **teilweise ausreichend:** Aufbau der Löschwasserversorgung von der Löschwasserentnahmestelle bis zum Schutzobjekt weniger als 300 m (mindestens ein Löschgruppenfahrzeug sowie ein Staffelfahrzeug erforderlich).
- **nicht ausreichend:** Aufbau der Löschwasserversorgung über 300 m erforderlich (mehrere Löschgruppenfahrzeuge bzw. Staffelfahrzeuge und/oder GW-L2 (SW 2000) erforderlich).

Tabelle 29 Bewertung der Standorte von Löschwasserentnahmestellen

Ortsteil	Ergebnisse der Fallstudien
Cordshagen	nicht ausreichend
Roduchelstorf	nicht ausreichend
Einzelfallstudien	
Lagerhalle/Bergeraum	teilweise ausreichend
Pension	nicht ausreichend

6.2 Betrachtung des Soll-Zustandes

Technik/Personal/Löschwasser

Im folgenden Kapitel wird auf der Grundlage der genannten einschlägigen Rechtsvorschriften, den anerkannten Regeln der Technik und den ermittelten Gefährdungs- und Ausrüstungsstufen der Soll-Zustand* für das Gemeindegebiet dargestellt.

**Hinweis: Der ermittelte Soll-Zustand, ist den örtlichen Gegebenheiten entsprechend, bezüglich der Anpassung der Alarm- und Ausrückeordnungen sowie der erforderlichen bzw. vorhandenen Technik/Fahrzeuge, mit den benachbarten Gemeinden, Ämtern und den Landkreisen (ggf. Bundesländern) abzustimmen.*

Grundsätzlich gilt:

Das Gefahrenpotenzial und die Gefährdungsbewertung begründen sich auf den Pkt. 2.4 der VV Meckl.-Vorp. „[...] Neben den allgemeinen Gefahren, die mit der Grundausstattung der Feuerwehr abgedeckt werden, sind die besonderen Gefahren in einer Gemeinde zu ermitteln. **Die Bewertung hat in der Erstellung einer Soll-Struktur zu enden.**“ [4]

6.2.1 Mindestausstattung Technik

Das BrSchG M-V regelt die Aufgaben der Gemeinden und Landkreise im Rahmen der jeweiligen Zuständigkeiten.

Zur Bestimmung der erforderlichen Fahrzeugkomponenten kommt die VV Meckl.-Vorp. Gl. Nr.2131 – 9 zum Tragen. Auf der Grundlage des in der Gemeinde vorhandenen Gefahrenpotentials (siehe Kap. 3) ergeben sich die Gefährdungsstufen. Die Ausrüstungsstufen* sind anhand der Einwohnerzahlen und der kennzeichnenden Merkmale abzuleiten.

Aus den entsprechenden klassifizierten Gefährdungs- und Ausrüstungsstufen*¹ ergeben sich die nach VV Meckl.-Vorp., Gl. Nr.2131 - 9 vorgegebenen Feuerwehrfahrzeuge. Die letztendlich vorgegebenen Feuerwehrfahrzeuge richten sich nach der höchsten ermittelten Gefährdungs- und Ausrüstungsstufe.

^{*1} Ausrüstungsstufe nach VV Meckl.-Vorp. Gl. Nr.2131 – 9 [4]

Ermittlung der Gefährdungs- und Ausrüstungsstufen gemäß VV Meckl.-Vorp. Gl. Nr.2131 – 9

➤ **A Brandbekämpfung**

Tabelle 30 Einstufung Brandbekämpfung gem. VV Meckl.-Vorp. Gl. Nr.2131 - 9

kennzeichnende Merkmale					erforderlicher technischer Einsatzwert		
Gebäude (Brüstungshöhe)	Gewerbe	Bebauung	Waldbrandrisiko- gebiet	Sonderbauten	ermittelte Schiebleiter (Eintreffen bis max. 10 min zulässig)	ermittelte Drehleiter (Eintreffzeit bis max. 15 min zulässig)	1. Löschgruppenfahrzeug Eintreffzeit zulässig für: Menschenrettung: bis max. 10 min für Brandbekämpfung: bis max. 15 min
im wesentlichen Wohngebäude mit Gebäudehöhe bis höchstens 7 m Brüstungshöhe und Anleiter- höhe mit vierteiliger Steckleiter bis max. 8 m (ca. 2 OG.)	keine nennenswerten Gewerbebetriebe	weitgehend offene Bauweise	Waldgebiete mit Waldbrand- gefahrenklasse C	keine Bauten besonderer Art oder Nutzung	ermittelte Eintreffzeit:	ermittelte Eintreffzeit:	
Br 1	Br 1	Br 1	Br 1	Br 1	nicht erforderlich	nicht erforderlich	11 – 15 Minuten
ergibt Gefährdungs- und Ausrüstungsstufe: Br 1 AS I							
TSF-W oder KLF oder MLF							

➤ **B Technische Hilfeleistung**

Tabelle 31 Einstufung TH gem. VV Meckl.-Vorp. Gl. Nr. 2131 – 9

kennzeichnende Merkmale				erforderlicher technischer Einsatzwert	
Verkehrswege	Gewerbe	Schienenwege	Flugplatz	1. Rettungssatz (Eintreffen bis max. 20 min zulässig) ermittelte Eintreffzeit:	2. Rettungssatz (Eintreffen bis max. 20 min zulässig) ermittelte Eintreffzeit:
Kraftfahrstraße, Autobahnen, vierspurige Bundesstraßen BAB 20	keine Gewerbegebiete oder kleine Handwerksbetriebe	nicht vorhanden	nicht vorhanden	11 – 15 Minuten	11 – 15 Minuten
TH 4	TH 1	TH 1	TH 1		
ergibt Gefährdungs- und Ausrüstungsstufe: TH 4 AS II ELW 2 ²⁾ LF 20 ¹⁾ oder HLF 20 GW-G ²⁾ RW ²⁾					

1) mit erweiterter Hilfeleistungsbeladung

2) mindestens einmal pro Landkreis und kreisfreier Stadt

➤ **C Gefahrstoffeinsatz und radiologische Gefahren**

Tabelle 32 Einstufung CBRN gem. VV Meckl- Vorp. Gl. Nr. 2131 – 9

kennzeichnende Merkmale				erforderlicher technischer Einsatzwert	
radioaktive Stoffe	biogefährdende Stoffe	Betriebe die unter Störfallverordnung fallen	Chemikalienhandlungen oder -lager	entfällt	
kein genehmigungspflichtiger Umgang mit radioaktiven Stoffen im Gemeindegebiet	keine Anlagen oder Betriebe, die mit biogefährdenden Stoffen umgehen	nicht vorhanden	kein bedeutender Umgang mit Gefahrstoffen	entfällt	
CBRN 1	CBRN 1	CBRN 1	CBRN 1		
ergibt Gefährdungs- und Ausrüstungsstufe: CBRN 1 AS I TSF-W					

➤ **D Wassernotfälle**

Tabelle 33 Einstufung Wassernotfälle gem. VV Meckl- Vorp. Gl. Nr. 2131 – 9

kennzeichnende Merkmale			erforderlicher technischer Einsatzwert
Flüsse und Seen	Wasserstraßen	Hafen	Eintreffzeit Boot
kleine Bäche größere Weiher, Badeseen	nicht vorhanden	nicht vorhanden	entfällt
W 1	W 1	W 1	
ergibt Gefährdungs- und Ausrüstungsstufe: W 1 AS I TSF-W			

Für die Gemeinde Roduchelstorf wurden **unter Betrachtung der ermittelten Eintreffzeiten für den benötigten 1. und 2. Rettungssatz sowie den ermittelten Gefährdungs- und Ausrüstungsstufen** folgende Feuerwehrfahrzeuge nach Verwaltungsvorschrift ermittelt:

- ELW 2 (Technische Hilfeleistung 4)
- TSF-W (Brand 1; CBRN 1; Wassernotfälle 1)
- LF 20 (Technische Hilfeleistung 4)
- GW-G (Technische Hilfeleistung 4)
- RW (Technische Hilfeleistung 4)

Durch die **Plausibilitätsprüfung des Landkreises, gemäß den durch die Gemeindevertretung festgelegten Schutzziele und nach Abstimmung mit den angrenzenden Gemeinden** (bei amtsangehörigen Gemeinden mit den anderen Gemeinden des Amtes) wurde der ermittelte Fahrzeugpark weiter angepasst bzw. reduziert. Für die Gemeinde Roduchelstorf wurden folgende Fahrzeuge als **Mindestausstattung** ermittelt:

- **TSF-W**
- **MTW**

Die Feuerwehr Roduchelstorf ist derzeit mit einem LF 8 ausgerüstet. Eine Schiebleiter oder TH-Zusatzbeladung sind im Standort nicht vorhanden. Die örtliche Bebauung ist maximal 2. Obergeschoss mit einer Rettungshöhe von bis zu 8 m. Diese Rettungshöhe ist mit der 4-teiligen Steckleiter erreichbar, welche nach Normbeladung auf jedem Tragkraftspritzenfahrzeug und Löschfahrzeug verlastet ist. Demnach sind eine Schieb- und Drehleiter zur Rettung nicht erforderlich. Die Rettungssätze werden durch die amtsangehörigen Feuerwehren Schönberg und Menzendorf gestellt. Beide Rettungssätze treffen innerhalb der anzustrebenden 20 Minuten in Roduchelstorf ein.

Somit ist bei der **Planung von Neu- bzw. Ersatzbeschaffungen** von Fahrzeugen bzw. Fahrzeugkomponenten unbedingt darauf zu achten, dass die Mindestausstattungsanforderungen gemäß DIN EN beachtet werden. So sollte für die Gemeinde Roduchelstorf sichergestellt werden, dass für die Technische Hilfeleistung 2 Rettungssätze innerhalb von 20 Minuten eintreffen.

Plausibilitätsprüfung

Auf Anfrage an das Ministerium für Inneres und Europa, wie mit den überörtlichen Aufgaben als Zuständigkeitsbereich des Landkreises im Gemeindegebiet bezüglich des Gefahrenpotentials umgegangen werden soll, erhielt die WW-Brandschutz GmbH folgende Antwort:

„Die Landkreise haben nach § 3 Absatz 1 des Brandschutz- und Hilfeleistungsgesetzes M-V als Aufgaben des eigenen Wirkungskreises den überörtlichen Brandschutz und die überörtliche Technische Hilfeleistung (z. B. Bundesautobahn mit und ohne Zufahrt, Bundes-, Landes- und Kreisstraßen, Bundes- und Landeswasserstraße, Waldgebiete des Bundes- und Landesforst, Bahneinsätze, CBRN, Sonderbauten ohne 2. baulichen Rettungsweg etc.) sicherzustellen. Die Planung der überörtlichen Hilfe liegt somit in erster Linie beim Landkreis in enger Abstimmung mit den Gemeinden. Da der Landkreis über keine eigenen Feuerwehren verfügt, setzt das voraus, dass die Gemeinden, sofern sie betroffen sind, über diese Planung informiert werden, damit sie ihre Brandschutzbedarfsplanung dementsprechend aufstellen können. Voraussetzung hierfür ist allerdings, dass die Feuerwehr (Gemeinde) mit Hilfe des Landkreises auch in der Lage ist, diese Planung umzusetzen.“ [12]

➤ **Plausibilitätsprüfung zur Ermittlung der Fahrzeugkomponenten:**

- die BAB 20 verläuft mit 2,1 km durch das Gemeindegebiet. Zufahrten oder Rastplätze sind auf dem Gemeindegebiet nicht vorhanden. Jedoch befindet sich die Zufahrt 5 Schönberg im Nordwesten nahe zur Gemeindegrenze
- Die Kreisstraße 15 und die Bundesstraße 104 verlaufen mit insgesamt 6,5 km durch das Gemeindegebiet.

Das Benehmen (gem. BrSchG M-V§ 3 (3) 9) ist durch die
Mitwirkung der Brandschutzdienststelle hergestellt.

Die vorläufigen Schutzziele der Gemeindevertretung finden Sie in der Anlage 8.

6 Betrachtung der Ist-/ Soll-Zustände

Aus diesen Schutzziele ergibt sich für die Feuerwehr Roduchelstorf ein TSF-W und ein MTW. Die Ausstattungsmerkmale, der taktische Einsatzwert und die erforderliche Mindeststellplatzgröße dieses Fahrzeuges gemäß den aktuellen DIN-EN sind in der nachfolgenden Tabelle dargestellt:

Tabelle 34 Fahrzeuge gemäß DIN-EN

technischer Einsatzwert		taktischer Einsatzwert	Stellplatzgröße
Fahrzeug	Ausstattungsmerkmale gemäß DIN-EN		
TSF-W*	feuerwehrtechnische Beladung Gruppe	Staffel 1/5/6	1
	Löschwasserbehälterinhalt mind. 500 Liter		
	Einrichtung zur schnellen Wasserabgabe oder Schnellangriffseinrichtung		
	EN 14466 - PFPN 10-1000		
MTW*	es gibt keine DIN-EN für den MTW; 9 Sitzplätze	-	-

* Die Normausstattung dieses Fahrzeuges entspricht, unter Berücksichtigung der bestimmten Schutzziele, dem angestrebten technischen und taktischen Einsatzwert gemäß DIN-EN (Mindestanforderungen). **Alternative Fahrzeuge können betrachtet werden, sofern bei Verwendung von anderen als den zitierten Fahrzeugen unter Berücksichtigung der Schutzziele mindestens der angestrebte technische und taktische Einsatzwert, die Sicherheit und die Gebrauchstauglichkeit sichergestellt ist.**

6.2.2 Mindeststärke Personal

Auf der Grundlage des unter 6.2.1. festgelegten Feuerwehrfahrzeuges, zusammen mit dem Wehrvorstand, ergibt sich die unten aufgeführte Mindeststärke der Feuerwehr in den entsprechenden Funktionseinheiten.

Tabelle 35 Mindeststärke gesamt

Mindeststärke*	
1 Gemeindeführer	
1 stellv. Gemeindeführer	
2 Gruppenführer	
2 Maschinisten	
2 Melder	
6 Truppführer**	
6 Truppmänner**	
gesamt Soll: 20 Aktive Mitglieder	

* das TSF-W ist ein Staffelfahrzeug. Zum Erreichen des Gruppengleichwertes ist es notwendig, dass der Schlauchtrupp und der Melder mit dem MTW an die Einsatzstelle gelangen.

** davon mindestens 4 Atemschutzgeräteträger

Die unter dem taktischen Einsatzwert (6.2.1) aufgeführten Mindeststärken sind in Form von Funktionseinheiten in doppelter Stärke vorzuhalten (FwOV M-V, §12 (2)). In der ermittelten Mindeststärke von 20 aktiven Kameraden ist die doppelte Stärke bereits enthalten. Bezüglich der Mindeststärke, i. V. m. der Tagesverfügbarkeit, sollte die Wehrführung einen Bedarf an Ausbildungen für die nächsten Jahre ermitteln.

Für neu aufgenommene Mitglieder richtet sich der Ausbildungsumfang nach der FwDV 2. Der Qualifizierungszeitraum erstreckt sich mindestens über 2 Jahre. Erst danach entfaltet ein neu geworbenes Mitglied in der Feuerwehr seine volle Einsatzbereitschaft.

6.2.3 Ermittlung des Löschwasserbedarfes

Die nachfolgende Tabelle zeigt die für die Schutzbereiche erforderlichen Löschwassermengen und Anzahl an Löschruppen auf.

Anhand der Fallstudien ist zu erkennen, dass die Löschwasserversorgung nicht ausreichend ist. Die Erstellung eines Löschwasserkonzeptes ist Bestandteil der Einsatzplanung und -vorbereitung und wird dringend empfohlen.

Hinweis:

- der Ist-Zustand wurde mittels des Ermittlungs- und Richtwertverfahrens (Tabellen Fallstudien Anlage 1) für die einzelnen Ortsteile und Einzelobjekte dargestellt (siehe 6.1.7)
- der Soll-Zustand wurde mittels des Richtwertverfahrens (Anlage 6) für die einzelnen Ortsteile und Einzelobjekte ermittelt (siehe Tabelle: erforderliche Löschwassermenge)

Tabelle 36 erforderliche Löschwassermenge

Ortsteil	Soll-Zustand (erforderliche Löschwassermenge als Regelwert*)		Anzahl Löschruppen für Brandbekämpfung**
	in l/Minute	in m ³ /2 h	
Cordshagen	1.200	144	2
Roduchelstorf	1.200	144	2
Einzelfallstudien			
Lagerhalle/Bergeraum	1.800	216	3
Pension	1.800	216	3

* Die ermittelten Werte gelten als erforderliche Löschwassermengen zur Verteidigung benachbarter, noch nicht vom Brand betroffener, Objekte. Diese können sich auf maximal 2 Löschwasserentnahmestellen (Lwest.) aufteilen. Die Entfernung der 1. Lwest. zum betroffenen Objekt darf nicht mehr als 300 m, zur jeweils nächsten Lwest. nicht mehr als 600 m betragen.

** Ohne die Anzahl der Löschruppen, die zum Aufbau der Löschwasserversorgung über lange Schlauch- bzw. Wegstrecke, zusätzlich benötigt werden.

7 Schutzzieldefinition

Dieses Kapitel gibt Ihnen einen Überblick über die Verfahrensweise zur Festlegung der Schutzziele in der Brandschutzbedarfsplanung. Die Schutzziele, als politische Entscheidung, müssen nach der Erstellung des Planes festgelegt werden. Vor der Festlegung der entsprechenden Schutzziele ist die Abstimmung mit den amtsangehörigen und angrenzenden Gemeinden sowie die Plausibilitätsprüfung durch den Landkreis sicherzustellen.

7.1 Gesetzliche Grundlagen zur Schutzzielbestimmung

Die gesetzliche Grundlage zur Festlegung Ihrer Schutzziele bilden die FwOV M-V und die VV Meckl.-Vorp.

„§ 7 Schutzziele

*Die **Gemeinden** legen für ihr Gebiet **Schutzziele** für die vorhandenen Gefahrenarten fest. Die Schutzziele stehen in engem Zusammenhang mit dem Gefährdungspotential des Gemeindegebietes und bestimmen das **Schutzniveau**, das unbeschadet der nachfolgenden Regelungen **mindestens erreicht werden soll**. Die auf der Grundlage standardisierter Schadensereignisse festgelegten Qualitätskriterien für die Schutzzielbefüllung formulieren dabei zu welchem Zeitpunkt, in welcher Art und Weise, mit welchen von den zur Verfügung stehenden Mitteln eingegriffen werden soll, um den eingetretenen Gefahrensituationen verhältnismäßig zu begegnen. Für den Feuerwehreinsatz sind folgende Qualitätskriterien festzulegen:*

1. **Mindeststärke** – Anzahl der an der Einsatzstelle benötigten Einsatzkräfte mit den entsprechenden Qualifikationen sowie Einsatzmittel,
2. **Eintreffzeit** – Zeit von der Alarmierung der Feuerwehr bis zum Eintreffen einer Einheit nach Nummer 1 zur Gefahrenabwehr an der Einsatzstelle,
3. **Erreichungsgrad** – prozentualer Anteil aller Einsätze, bei dem Eintreffzeit und Mindeststärke eingehalten werden.“ [3]

Begriffsklärung:

Die **Schutzziele** sind das Resultat des Gemeinderatsbeschlusses zum zukünftigen Schutzniveau, aus denen die umzusetzenden Schutzziele entwickelt wurden.

Schutzgüter und zu betrachtende Kriterien

Die Schutzziele (nach taktisch-, technischer Bewertung), sind an den Schutzgütern zu bemessen (siehe Fallstudien A – D).

Schutzgüter sind:

1. **Menschen**
2. **Tiere**
3. **Umwelt**
4. **Sachwerte**

Die zu betrachtenden Kriterien sind:

1. **Ursache und**
2. **Wirkung auf die**
3. **bedrohten Objekte (Schutzgüter)**

Nur auf diese Kriterien kann maßgeblich Einfluss genommen werden!

7.1.1 Mindeststärken für die Gruppe und für den Zug gemäß FwDV 3

- ✓ **Mindeststärke** für eine – Gruppe [13]:

Tabelle 37 Mindeststärke einer Gruppe

Anzahl	Funktionen	erforderlicher Mindestlehrgang	zus. Qualifikation
1	Gruppenführer	Gruppenführer	
1	Fahrer/Maschinist	Maschinist	Führerscheinklasse
1	Melder	Truppmann (Sprechfunker)	
Angriffstrupp			
1	Angriffstrupfführer	Truppführer (Sprechfunker)	Atemschutzgeräteträger + gültige G 26.3-Untersuchung
1	Angriffstruppmann	Truppmann (Sprechfunker)	Atemschutzgeräteträger + gültige G 26.3-Untersuchung
Wassertrupp			
1	Wasserstrupfführer	Truppführer (Sprechfunker)	Atemschutzgeräteträger + gültige G 26.3-Untersuchung
1	Wasserstruppmann	Truppmann (Sprechfunker)	Atemschutzgeräteträger + gültige G 26.3-Untersuchung
Schlauchtrupp			
1	Schlauchstrupfführer	Truppführer (Sprechfunker)	
1	Schlauchstruppmann	Truppmann (Sprechfunker)	
1/8/9			

- ✓ **Mindeststärke** für einen - Zug [13]:

Tabelle 38 Mindeststärke eines Zuges

Anzahl	Einheit	Funktionen
1/1/2/4	Führungseinheit	Zugführer, Gruppenführer, Maschinist, Melder
1/8/9	1. Gruppe	mind. 4 Atemschutzgeräteträger
1/8/9	2. Gruppe	mind. 4 Atemschutzgeräteträger
1/3/18/22	= 1 Zug	

7.1.2 Eintreffzeit gemäß FwOV M-V

- ✓ **Eintreffzeit** für eine Gruppe:

- vereinfachte Darstellung

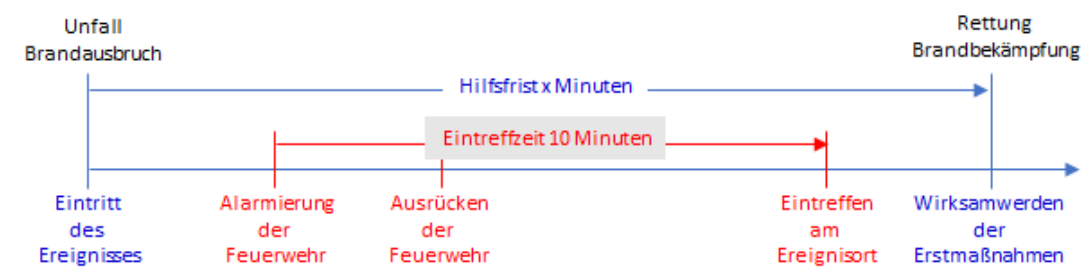


Abbildung 18 Eintreffzeiten

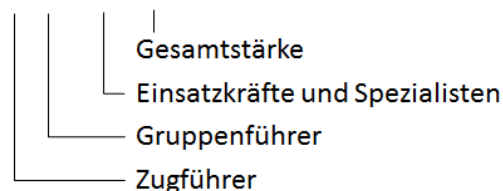
7 Schutzzieldefinition

Die **Eintreffzeit** zählt von **Alarmierung** bis zum **Eintreffen** der örtlich zuständigen Feuerwehr am Einsatzort. Gemäß FwOV M-V § 7 Absatz 4, „Es ist anzustreben, dass die Feuerwehr innerhalb ihres Zuständigkeitsbereiches nach Möglichkeit innerhalb von 10 Minuten nach Alarmierung an der Einsatzstelle eintrifft (Eintreffzeit) und Maßnahmen zur Gefahrenabwehr einleiten kann“. [3]

➤ Klarstellung:

Die in den Fallstudien ermittelten Werte zur „Mindeststärke“ und der „Eintreffzeit“ stellen den realistischen Einsatzwert Ihrer Feuerwehreinheiten wochentags von 06:00 bis 18:00 Uhr dar.

1 / 3 / 18 / 22



Gemäß FwOV M-V, § 12 soll der „Erreichungsgrad“ von 80 % nicht unterschritten werden. Gemäß FwOV M-V § 12 sind für die Feuerwehrbedarfsplanung als erforderlich ermittelten Einheiten (Zug 1/3/18/22, Gruppe -/1/8/9, Staffel -/1/5/6, und Trupp -1/2/3) als Personalreserve in gleicher Stärke aufzustellen.

Abbildung 19 Gesamtstärke eines Zuges

7.1.3 Erreichungsgrad gemäß FwOV M-V

✓ **Erreichungsgrad** (Einsatzbereitschaft Ihrer Feuerwehr)

Gemäß der FwOV M-V. § 7, Absatz 6, soll ein Erreichungsgrad von 80 % nicht unterschritten werden. Liegt der Erreichungsgrad darunter, sind Maßnahmen zur Verbesserung zu ergreifen. [3]

Beispiel 1: Die Feuerwehr X war in den vergangenen 5 Jahren zu 50 Einsätzen alarmiert.

Bei 48 Einsätzen wurden die Eintreffzeit von unter 10 Minuten (von Alarmierung bis Eintreffen) mit entsprechender Mannschaftsstärke (Gruppe) eingehalten.

$$\text{Erreichungsgrad} = \frac{\text{Anzahl der eingehaltenen Einsätze}}{\text{Anzahl der Gesamteinsätze}} = \frac{48}{50} = 0,96 \rightarrow \mathbf{96\%}$$

Beispiel 2: Die Feuerwehr X war in den vergangenen 5 Jahren zu 50 Einsätzen alarmiert.

Bei 12 Einsätzen wurden die Eintreffzeit von unter 10 Minuten (von Alarmierung bis Eintreffen) mit entsprechender Mannschaftsstärke (Gruppe) eingehalten.

$$\text{Erreichungsgrad} = \frac{\text{Anzahl der eingehaltenen Einsätze}}{\text{Anzahl der Gesamteinsätze}} = \frac{12}{50} = 0,24 \rightarrow \mathbf{24\%}$$

7.2 Festlegung der Schutzziele

In Auswertung der im vorab aufgeführten Risikobeurteilung, bestehend aus:

- Risikoermittlung
- Risikoanalyse

ergeben sich die durch die Gemeindevertretung festzulegenden Schutzziele.

Zur Festlegung der Schutzziele beantworten Sie (in Ihrer Gemeindevertretung) folgende Fragen:

1. **WAS** wird im Einzelnen betrachtet (Brandbekämpfung, Menschenrettung, Sachwertschutz, einfache und/oder umfassende technische Hilfe)?
2. **WANN (Eintreffzeit)** soll,
3. **WER (Funktionsstärke)**,
4. **WO (Zuständigkeitsbereich?)**,
5. **WOMIT (Technik- und Geräteausstattung)** eintreffen?
6. **ERREICHUNGSGRAD** zu wieviel Prozent der Fälle sollen die Vorgaben aus den Schutzzielbestimmungen eingehalten werden?

Tabelle 39 Beispiel für eine Schutzzielbestimmung (A-Brandbekämpfung)

Was	Brand in einem Einfamilienhaus mit einer vermissten Person
Wann	nach 10 min. laut VV Meckl.-Vorp.
Wer	mind. Gruppe in Funktionseinheiten laut FwDV 3
Wo	innerhalb ihres Zuständigkeitsbereiches
Womit	mit der erforderlichen Technik (siehe Kapitel 6)
Erreichungsgrad	100 %

Tabelle 40 Beispiel für eine Schutzzielbestimmung (B-Technische Hilfeleistung)

Was	Verkehrsunfall mit einer eingeklemmten Person
Wann	nach 10 min. laut VV Meckl.-Vorp.
Wer	mind. Gruppe in Funktionseinheiten laut FwDV 3
Wo	innerhalb ihres Zuständigkeitsbereiches
Womit	mit der erforderlichen Technik (siehe Kapitel 6)
Erreichungsgrad	100 %

Die möglichen, aus den Schutzzielen resultierenden Maßnahmen

Ist-Zustand



- Anpassung der Alarm- und Ausrückeordnung
- Einbeziehung von Betriebs- und Werkfeuerwehren
- Einberufung einer Pflichtfeuerwehr
- Gemeinde ohne Drehleiter
- Gemeinde ohne Feuerwehr
- Aufgabe der Daseinsfürsorge

Soll-Zustand als politische Entscheidung

Abbildung 20 mögliche Maßnahmen

! Gemäß FwOV-MV § 7 Schutzziele Abs. 3 „ Zur Erreichung ihrer Schutzziele können sich die Gemeinden im Rahmen ihrer Brandschutzbedarfsplanungen zusammenschließen sowie bei Bedarf entsprechende vertragliche Beziehungen untereinander eingehen.....“

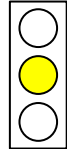
In der Anlage 8 finden Sie Ihre Schutzziele.

8 Fazit

Das folgende Kapitel zeigt Ihnen die derzeitigen Defizite bezüglich der Leistungsfähigkeit in Hinblick auf den Brandschutz und die Technische Hilfeleistung in Ihrer Gemeinde und gibt Ihnen im Anschluss an dieses Kapitel (Kapitel 9 – Maßnahmen) die möglichen Verfahrensweisen zur Verbesserung der Leistungsfähigkeit Ihrer Feuerwehr vor.

8.1 Personalsituation

Der ausgewiesene Erreichungsgrad (siehe Punkt 5.2) und der Ergebnisbericht zu den Fallstudien Brand Sachwertschutz (siehe Punkt 5.3) in Verbindung mit der ermittelten Tageseinsatzbereitschaft lässt darauf schließen, dass derzeit die gesetzlich geforderte Leistungsfähigkeit **nicht** vollumfänglich gewährleistet ist.



Bei Brandeinsätzen und der Technischen Hilfeleistung wird die geforderte personelle Einsatzstärke (Gruppengleichwert) durch die Feuerwehr in der Tageseinsatzbereitschaft (wochentags) nicht erreicht. Infolgedessen wird der Gruppen- und Zuggleichwert nur mit überörtlicher Hilfe erreicht. Die anzustrebende Eintreffzeit von 10 Minuten wird für beide Ortsteile überschritten.

Die Personalstärke der Feuerwehr sollte gestärkt werden. Es ist anzustrebenden die Tagesverfügbarkeit an Einsatzkräfte zu erhöhen, um auch in der Tageseinsatzbereitschaft selbständig im Gruppengleichwert ausrücken zu können.

- Verwenden Sie Maßnahme 9.1 – Personalsituation

8.2 Ausbildungsstand der aktiven Mitglieder

Der vorhandene Ausbildungsstand genügt gemessen am vorhandenen Gefahrenpotential in der Gemeinde nicht, um die erforderliche Qualifikation der Funktionen im Einsatz sicherzustellen (Einsatzkräfte). Durch die Wehrführung sind für die Zukunft Überlegungen zur Ausbildung anzustellen. Die Anzahlen an vorhandenen und erforderlichen Einsatzkräften sind in untenstehender Tabelle dargestellt:

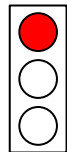


Tabelle 41 Ist-Soll-Vergleich Personalstärke

	Personal	Roduchelstorf
allgemein	Ist-Stärke	16
	Mindeststärke	20
	Differenz	- 4
Atemschutz- geräteträger	Ist-Stärke	1
	Mindeststärke	8
	Differenz	- 7
Gruppen- führer	Ist-Stärke	1
	Mindeststärke	2
	Differenz	- 1

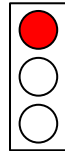
Bei dieser Tabelle ist jedoch zu beachten, dass z. B. die Einsatzkräfte, die die Ausbildung als Gruppenführer haben, oftmals auch Atemschutzgeräteträger sind. Die einzelne Einsatzkraft wirkt somit multifunktional. Dieser Umstand verfälscht die Ergebnisse und muss zwingend zu berücksichtigt werden.

Des Weiteren gilt: die Angaben beziehen sich auf alle Einsatzkräfte und nicht auf die Tageseinsatzbereitschaft! Die angegebene Mindeststärke sollten zu jeder Tages- und Nachtzeit vorgehalten werden.

- Verwenden Sie Maßnahme 9.2 – Laufbahn- und Zusatzausbildung

8.3 Technik

Die Feuerwehr Roduchelstorf verfügt derzeit über ein 39 Jahre altes LF 8 ohne Löschwasserbehälterinhalt. Nach Abschreibungstabelle [11] beträgt die Nutzungsdauer für Feuerlöschfahrzeuge 15 Jahre. Diese Altersgrenze wird für das Fahrzeug weit überschritten. Eine Schiebleiter oder eine Drehleiter werden derzeit aufgrund der Bebauungshöhe nicht benötigt. Die maximale Bebauungshöhe ist 2. Obergeschoss mit einer Rettungshöhe von bis zu 8 m. Diese Rettungshöhe ist mit der 4-teiligen Steckleiter erreichbar, welche nach Normbeladung auf jedem Tragkraftspritzenfahrzeug und Löschfahrzeug verlastet ist. Die Rettungssätze werden durch die amtsangehörigen Feuerwehren Menzendorf und Schönberg gestellt. Die Eintreffzeit von 20 Minuten für beide Rettungssätze kann für alle Ortsteile eingehalten werden. Aufgrund dieser Tatsache wurde für die Feuerwehr Roduchelstorf in den Schutzzielen ein TSF-W und ein MTW festgelegt. Das Fahrzeug sollte innerhalb der nächsten 5 Jahre, aufgrund des sehr hohen Fahrzeugalters jedoch schnellstmöglichst, ersetzt werden.



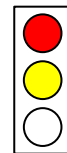
Bezüglich der Planung von gemeindeübergreifenden Einsatzszenarien ist es hilfreich, entsprechende Fahrzeugbeschaffungen vorzunehmen. Synergien können hilfreich nur über den Amtsbereich und darüber hinaus abgebildet werden. Aus dieser Perspektive ist es empfehlenswert, ein Fahrzeugkonzept für die Brandbekämpfung und Technische Hilfeleistung sowie ein Führungskonzept auf der Grundlage der FwDV 100 zu erstellen.

- Verwenden Sie Maßnahme 9.3 – Technik

8.4 Gerätehaus

Table 42 Fazit Gerätehäuser

Standort	Stellplatzgröße	UVV	Bemerkungen
Roduchelstorf	1 x Gr. < 1	entspricht nicht den Vorgaben der UVV	<ul style="list-style-type: none"> - Stellplatz kleiner als Stellplatzgröße 1 - Spinde nicht von Fahrzeughalle abgetrennt - Absaugung der Abgase ist nicht vorhanden - Durchfahrtsbreite und -höhe der Tore nicht ausreichend - Tore sind handbetrieben - Sanitärräume nur bedingt vorhanden - PKW-Parkplätze nicht vorhanden

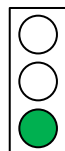


Für das festgelegte TSF-W sollte ein Stellplatz der Stellplatzgröße 1 vorgehalten werden. Der Stellplatz des MTW sollte separat ermittelt werden. Beachte: Seit der Einführung der DGUV Vorschrift 49, § 4 „Gefährdungsbeurteilung“ i.V. § 3 „Verantwortung“ (01. April 2019) ist die Gefährdungsbeurteilung für Gerätehäuser der Feuerwehr durch die Unternehmer (Bürgermeister) pflichtig.

- Verwenden Sie Maßnahme 9.4 – Gerätehaus

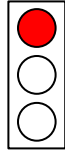
8.5 Überschreitung der Rettungshöhe von 8 m

Die örtliche Bebauung ist maximal 2. Obergeschoss mit einer Rettungshöhe von bis zu 8 m. Diese Rettungshöhe ist mit der 4-teiligen Steckleiter erreichbar, welche nach Normbeladung auf jedem Tragkraftspritzenfahrzeug und Löschfahrzeug verlastet ist.



8.6 Löschwassersituation

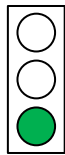
Die Löschwasserversorgung ist in allen Ortsteilen nicht ausreichend. Mittels eines Löschwasserkonzeptes sollte die Löschwasserversorgung an die örtlichen Gegebenheiten angepasst werden. Zur Erstellung dieses Konzeptes ist es hilfreich, die in der Anlage 6 ermittelten benötigten Löschwassermengen als Grundlage der Planung zu verwenden. Eine abhängige Wasserversorgung ist für das Gemeindegebiet vertraglich geregelt. Jedoch ist zumeist die Löschwasserversorgung über lange Schlauchstrecke erforderlich oder nicht ausreichend. Das Rohrleitungssystem im Gemeindegebiet ist nur für den Erstangriff zu verwenden. Im Allgemeinen sind die für die Trinkwasserversorgung ausgelegten Rohrleitungen für die Löschwasserversorgung nicht leistungsfähig.



- Verwenden Sie Maßnahme 9.5 – Erstellung von Löschwasserkonzepten

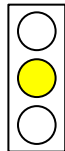
8.7 Gebietsabdeckung

Der Feuerwehrstandort deckt das Gemeindegebiet vollständig ab. Die Gemeinde liegt innerhalb des Wirkungskreises (Kreisochron 5 km) der zuständigen Feuerwehr. Das gesamte Gemeindegebiet kann durch die örtlich zuständige Feuerwehr innerhalb der anzustrebenden 10 Minuten erreicht werden.



8.8 Alarm- und Ausrückeordnung

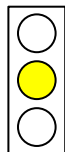
In der derzeitigen Alarm- und Ausrückeordnung wird der Gruppen- und Zuggleichwert erreicht. Die Eintreffzeit für den Gruppengleichwert liegt jedoch 1 bis 5 Minuten über der anzustrebenden Eintreffzeit von 10 Minuten. Die anzustrebende Eintreffzeit des Zuggleichwertes von 15 Minuten wird für beide Ortsteile eingehalten. Die Alarm- und Ausrückeordnung wirkt aufgrund der Gebietsabdeckung nicht ausgeschöpft. Zudem sollten als Ergebnis aus den Einzelfallstudien die besonderen Anforderungen an die Dislozierung der Kräfte und Mittel für die Alarm- und Ausrückeordnung überprüft und geändert werden. Insbesondere ist zu prüfen, ob der Kräfte- und Mittelbedarf über die Zuordnung im Alarmstichwort „Feuer Groß“ für den ersten Abmarsch angepasst werden muss.



- Verwenden Sie Maßnahme 9.6 – Anpassung der Alarm- und Ausrückeordnung

8.9 Führungskonzept

Eine Führungsorganisation bzw. ein Führungskonzept auf Amtsebene sind derzeit nicht vorhanden. Derzeit wird bei größeren Schadenlagen die Führung entweder von den örtlichen Feuerwehren übernommen oder es werden auf Nachforderung weitere überörtliche Feuerwehren alarmiert. Führungsmittel (ELW 1 bzw. KdoW) sind hierbei in den Standorten Dassow, Herrnburg, Schönberg und Selmsdorf untergebracht.



Auf der Grundlage der FwDV 100 sind für die Führungsebene 3 (Amt/Stadt/Großgemeinde) Führungsstrukturen zu entwickeln. Hintergrund dieser Forderung ist z. B. kleinere, nicht fähbare Einheiten zu größeren, fähbaren Einheiten zusammenzufassen. Hierzu beschreibt die genannte Dienstvorschrift genau die operativen, taktischen sowie administrativen Maßnahmen und Verantwortungsverhältnisse.

- Verwenden Sie Maßnahme 9.7 – Führungssystem gemäß Feuerwehrdienstvorschrift 100

9 Maßnahmen

Das nun folgende Kapitel gibt Ihnen als „Maßnahmenplan“ mögliche Verfahrensweisen zur Verbesserung der Leistungsfähigkeit Ihrer Feuerwehr vor.

*Sehen Sie die folgenden Maßnahmenpläne als Orientierung!
Diese gelten für den Zeitraum der nächsten 5 Jahre und darüber hinaus.*

9.1 Personalsituation (Gemeinde)

9.1.1 Mitgliederwerbung

Die Selbsthilfefähigkeit der Bevölkerung tendiert erwiesenermaßen gegen „Null“!

Die meisten Menschen gehen erwartungsgemäß und unterbewusst davon aus, dass Ihnen in jedem Fall bei Notfällen, wie Bränden und Unfällen, durch die Feuerwehr geholfen wird. Diese Muster in den Köpfen der Menschen sind schwer zu überwinden. Erfahrungen zeigen jedoch, dass dies grundsätzlich möglich ist.

Durch gezielte Mitgliederwerbung kann der Personalbestand der Feuerwehr auf das maximal mögliche Maß erhöht werden.

Folgende Regeln können helfen, die Menschen zu erreichen und über Beeinflussung ein positives Verantwortungsbewusstsein bezüglich des Mitwirkens in der FF zu entwickeln:

Stufe 1:

Gehen Sie davon aus, dass Ihre Bürgerinnen und Bürger in Sicherheitsfragen grundsätzlich inkompetent sind!

Wer/Was: **Amtsausschuss/ Amtswehrführung:** *Aufklärung der Bevölkerung über die derzeit laufenden Brandschutzbedarfsplanungen in den Städten und Gemeinden.*

Wie: **über Amtsebene:** *Fördern und unterstützen Sie eine amtsübergreifende Aufklärungskampagne mit möglichen Inhalten, wie Rolle und Bedeutung der Brandschutzbedarfsplanung für das Leben und die Gesundheit sowie das Eigentum der Bevölkerung. (Regionalpresse, Rundfunk, Fernsehen).*

Wann: *kurzfristig (unverzüglich)*

Warum: *Wahrnehmung der bewussten Inkompetenz, Interesse wecken.*

Stufe 2:

Erzeugen Sie **schrittweise** bewusste Inkompetenz, indem Sie Fakten zu Sicherheitslücken auf das Leben und die Gesundheit von Menschen und Tieren publizieren. Zeigen Sie derzeitige Auswirkungen der Tageseinsatzbereitschaft der Feuerwehr auf das Wohneigentum der Menschen und die daraus resultierenden Resultate im Brandfall behutsam, aber konsequent auf.

Wer/Was: **Amt/Gemeinde/Wehrvorstand:** *Aufklärung der Bevölkerung über die derzeit laufenden Brandschutzbedarfsplanungen im Amtsbereich*

Wie: **über Amtsebene:** *z. B. fortschreibende Artikel im Regionalanzeiger, mögliche Inhalte wie: Rolle und Bedeutung der Brandschutzbedarfsplanung für das Leben und die Gesundheit sowie das Eigentum der Bevölkerung.*

Wann: *kurzfristig (unverzüglich), in jedem Regionalanzeiger*

Warum: *Wahrnehmung der bewussten Inkompetenz, Interesse wecken*

Stufe 3:

Erzeugen Sie **schrittweise** bewusste Kompetenz, indem Sie Antworten auf bestehende Sicherheitsfragen (im Zusammenhang mit Bränden und Unfällen) geben. Schildern Sie die personelle Situation Ihrer Feuerwehr und geben Sie Einblicke in die derzeitige Leistungsfähigkeit.

Wer/Was: **Amt/Gemeinde/Wehrvorstand:** Fragezeichen bei den Bürgerinnen und Bürgern bezüglich der eigenen Sicherheitsansprüche erzeugen („Die Reise nach Innen“).

Wie: **Gemeinde/ Wehrvorstand:** z. B. Bürgerfragestunde, persönliche Gespräche, Bürgerbriefe, Flyer, Tag der Offenen Tür: Vorträge/Gesprächsrunden über den Ist-Stand der Leistungsfähigkeit der FF, Aufklärung über Selbstverantwortung der Bürgerinnen und Bürger, Konsequenzen für Gemeinde (Gemeinde ohne Feuerwehr, Aufgabe der Daseinsfürsorge).

Wert der Feuerwehr für die Gemeinschaft: Sicherheitsgarant im Rahmen der personellen und technischen Möglichkeiten, Kulturträger, Jugendarbeit, einzige und greifbare Hilfsorganisation bei Unwettern und zivilen Notständen sowie bei zeitweisen kritischen Infrastrukturen

Wann: mittelfristig (½ - 3 Jahre), kontinuierliche Arbeit mit den Menschen auf unbestimmte Zeit

Warum: Intrinsische (von Innen kommende) Motivation erzeugen, Selbstmotivation und den Willen zur Verantwortungsübernahme für die Gesellschaft bewirken, Bewusstseinsweiterung eigene Sicherheitsbedürfnisse zu befriedigen und z. B. Eintritt in die Feuerwehr.

Stufe 4:

Wer/Was: **Gemeinde/Wehrvorstand:** Führungsorganisation innerhalb der Feuerwehr anerkennen, mitgestalten und leben, Kompetenzen bei willigen Bürgerinnen und Bürgern bzw. Mitgliedern erzeugen.

Wie: **Amtswehrführung/Wehrvorstand** Umsetzung und Anwendung der Führungsgrundsätze der FwDV 100

Betreuung williger Bürgerinnen und Bürger bis hin zur Aufnahme in die FF

Phase 1: Mitglied dirigieren und Hilfestellung geben

Phase 2: Mitglied trainieren und Unterstützung anbieten

Phase 3: Mitglied fördern und fordern

Phase 4: Delegieren von Verantwortung auf das Mitglied

Wann: mittel- bis langfristig (bis 5 Jahre), Entwicklung innerhalb der Feuerwehr und Gemeinde, langfristig (wahrscheinlich erst ab 5. Jahr bis fortwährend tragfähig), Entwicklung innerhalb der Feuerwehr und Gemeinde.

Warum: Selbstmotivation und den Willen zur Verantwortungsübernahme erzeugen, Feuerwehr stabilisieren und weiter auf- und ausbauen

9.1.2 Mitglieder anderer Feuerwehren zur Stärkung der Tageseinsatzbereitschaft

Eine weitere Möglichkeit zur Verbesserung der Personalsituation in Ihrer Feuerwehr bietet unter anderem das Bewerben von aktiven Feuerwehrmitgliedern anderer Gemeinden, die in Betrieben und Einrichtungen in ihrem Territorium tätig sind.

Wer/Was: **Amt/Gemeinde/Wehrvorstand:** Ermitteln, ob und wie viele aktive Mitglieder anderer Feuerwehren in Betrieben, Einrichtungen und Institutionen innerhalb der Gemeinde tätig sind.

Wie: **Amt/Gemeinde/Wehrvorstand:** Gespräche mit entsprechenden Arbeitgebern und Feuerwehrangehörigen führen.

Wann: unverzüglich

Warum: Notwendigkeit des Schutzes von Leben und Gesundheit der Bürgerinnen und Bürger in der Gemeinde, der Beschäftigten sowie des Schutzes von Eigentum entsprechender Betriebe und Einrichtungen.

Tabelle 43 Angaben zu Ermittlung der Zweitmitgliedschaft

Kamerad/ -in	Erlerner Beruf	Jetzige berufliche Tätigkeit	Arbeitsort/Arbeitgeber
Bsp.*	Maurer	Lagerarbeiter	Musterstadt

Bsp.* Name, Vorname, Qualifikationen in der Feuerwehr ermitteln (z.B. Atemschutzgeräteträger, G26.3-Untersuchung), Maschinist (Führerscheinklasse) etc.

9.1.3 Maßnahmenplan „Pflichtfeuerwehr“

Wer/Was: **Landkreis/Amt/Gemeinde/Wehrvorstand:** Einberufung einer Pflichtfeuerwehr.

Wie: **Bürgermeister/Amtsverwaltung:** Wenden Sie sich zwecks Klärung der Verfahrensfragen zuständigkeitshalber an die Aufsichtsbehörde.

Wann: Wenn die Maßnahmen unter Punkt 9.1.1 sowie 9.1.2 (personelle Leistungsfähigkeit gem. BrSchG, § 2, (1)) nicht zum erforderlichen Erfolg führten.

Warum: BrSchG M-V § 13

9.2 Laufbahn- und Zusatzausbildung

Da der Ist-Zustand an aktiven Mitgliedern insbesondere in der Tageseinsatzbereitschaft unter den Anforderungen liegt (siehe Fallstudien Anlage 1, A-B), werden folgende Maßnahmen empfohlen:

Wer/Was: **Wehrvorstand/Amt/Gemeinde:** Der fortlaufende Ausbildungsbedarf ist insbesondere unter Berücksichtigung der Ergebnisse aus der Maßnahme „Personalentwicklung“ zu erfassen, an der personellen Sollstruktur zu orientieren, fortzuschreiben und bei den entsprechenden Ausbildungseinrichtungen/-stellen anzumelden.

Wie: **Wehrvorstand:** *Der aktuelle Ausbildungsbedarf ist ständig und fortlaufend in Fox112 einzupflegen. Gleiches gilt bei Neueintritten in die Feuerwehr. Der Bedarf ist mit der Gemeinde und der Amtswehrführung abzustimmen.*

Amt/Gemeinde: *Die Kosten für z. B. Nettoverdienstausschlag, Fahrten zu den Lehrgangsorten, Tagegeld etc. sind rechtzeitig im Haushalt zu berücksichtigen. Hier bedarf es der engen Abstimmung mit der Wehrführung.*

Wann: *bei erkannter Notwendigkeit*

Warum: *Erlangung der personellen Leistungsfähigkeit und Einsatzbereitschaft (unverzögliche Sicherung der erforderlichen Funktionseinheiten).*

9.3 Technik

Liegt der technische Einsatzwert der vorhandenen Fahrzeuge unter den ermittelten Anforderungen des Gemeindegebietes werden folgende Maßnahmen empfohlen:

Wer/Was: **Amt/Gemeinde:** *Neu- oder Ersatzbeschaffung von im Kapitel 6.2.1 ermittelten Fahrzeugkomponenten bzw. Anpassung AAO (siehe Maßnahme Anpassung der Alarm- und Ausrückeordnung)*

Amt: *doppische Aufbereitung der kurz-, mittel- und langfristigen Investitionsmaßnahmen für die Erhaltung, Instandsetzung und Neu- bzw. Ersatzbeschaffungen. Diese kann nur nach der Abstimmung mit den angrenzenden Gemeinden und Ämtern erfolgen.*

Wie: **Amt/Gemeinde/Wehrvorstand:** *Fahrzeugausschreibung und -beschaffung unter Berücksichtigung der AAO (Synergien) für den Amtsbereich.*

Wann: *bei erkannter Notwendigkeit*

Warum: *Hilfsfristen werden überschritten, technischer Einsatzwert unterschritten.*

**Zur Festlegung und Ausstattung der Feuerwehren stehen Ihnen die Arbeitshinweise
„Fahrzeugkonzept auf Gemeindeebene“ zu Verfügung**

9.4 Gerätehaus

Das Gerätehaus der Feuerwehr entspricht nicht den Vorgaben der Unfallverhütungsvorschriften.

Wer/Was: **Amt/Gemeinde:**

- 1.) Durchführung der gesetzlich geforderten Gefährdungsbeurteilung für Feuerwehrgerätehäuser gem. o.g. DGUV
- 2.) Erwirken einer Stellungnahme der HFUK Nord auf der Grundlage der durchgeführten Gefährdungsbeurteilungen
- 3.) Planung und Ermittlung erforderlicher Kosten für sich ergebende kurz-, mittel und langfristige Investitionsmaßnahmen

Wie: **Amt/Gemeinde/Wehrvorstand:** Gefährdungsbeurteilung mit der Software riskoo. Erforderlichenfalls Auswertung des entsprechenden Fehler-Protokolls und Weiterleitung an die HFUK.

Wann: unverzüglich

Warum: erhöhtes Unfallrisiko

**Zur Ermittlung der Defizite stehen Ihnen die Arbeitshinweise
„Arbeitshinweise zur Gefährdungsbeurteilung von Feuerwehrgerätehäusern“ zu Verfügung.**

9.5 Erstellung von Löschwasserkonzepten

Gemäß BrSchG M-V §2 (1), 4. hat die Gemeinde zur Aufgabe die Löschwasserversorgung sicherzustellen. Hierfür wird die Erstellung eines Löschwasserkonzeptes empfohlen.

Wer/Was: **Landkreis/Amt/Gemeinde/Wehrvorstand:** Ermittlung der erforderlichen Standorte von leistungsfähigen Löschwasserentnahmestellen und Anpassung der in der Anlage 6 enthaltenen Planungswerte an die realen Verhältnisse.

Wie: **Gemeinde/Wehrvorstand:**

- Bildung einer Arbeitsgruppe Löschwasserversorgung. Durchführung von Arbeitsgesprächen.
- Ermittlung erforderlicher Standorte und des Leistungsvermögens entsprechender Löschwasserentnahmestellen (siehe Arbeitshinweise zur Brandschutzbedarfsplanung). Planung der erforderlichen kurz-, mittel- und langfristigen Umsetzungsmaßnahmen zur Errichtung geeigneter Löschwasserentnahmestellen.
- Einbeziehung des Amtsausschusses: Interessenabfrage zur Umsetzung von technischen Kompensationsmaßnahmen.

Wann: unverzüglich

Warum: Erzeugung eines zeitnah möglichen Maximalschutzes für Sachwerte

**Zur Erstellung eines Löschwasserkonzeptes stehen Ihnen die Arbeitshinweise
„Arbeitshinweise/Empfehlung zur Planung der Löschwasserversorgung“ zu Verfügung.**

9.6 Anpassung der Alarm- und Ausrückeordnung

Für die AAO ist eine kontinuierliche Erfassung der Leistungsfähigkeit erforderlich (sowohl zu Tages- und Nachtzeiten sowie an Sonn- und Feiertagen).

Empfehlung: Bei stetiger Verbesserung der Tageseinsatzbereitschaft sollte die Alarm- und Ausrückeordnung den dann gegebenen Voraussetzungen (Unterscheidung Tag-, Nacht- und Wochenend- Einsatzbereitschaft) angepasst werden. Bei der Gestaltung der Alarm- und Ausrückeordnung sind die Einzelfallstudien nach Schadensausmaß (siehe 4.3.1) und Eingreiferfordernis (siehe 4.3.2) mit einzubeziehen.

Wer/Was: ***Bürgermeister/Gemeindevertretung/Amtsausschuss/Wehrführung/Amtswehrführung/Landkreis:** Überprüfung und Anpassung der AAO für die Gemeinde (gem. BrSchG M-V § 2, (1) Punkt 3).*

Wie: ***Gemeinde/Amtsebene:***

- *Zusammenwirken der Gemeindevertretung/Bürgermeister mit dem Wehrvorstand sicherstellen.*
- *Bildung von gemeinde-, amts-, kreis- und länderübergreifenden Alarmgemeinschaften (Rechtsvereinbarungen, öffentlich-rechtliche Verträge).*
- *Kontinuierliche und vollumfängliche Datenerfassung der Leistungsfähigkeit sowie die technische Ausstattung im Verwaltungsprogramm „Fox112“*

Wann: *bei erkannter Notwendigkeit*

Warum: *Erzeugung eines zeitnah möglichen Maximalschutzes*

Zur Erstellung bzw. Anpassung der Alarm- und Ausrückeordnung stehen Ihnen die Arbeitshinweise „Arbeitshinweise zur Erstellung einer Alarm- und Ausrückeordnung“ zu Verfügung.

9.7 Führungssystem gemäß Feuerwehrdienstvorschrift 100 (FwDV 100)

Bei Großschadensereignissen / im Katastrophenfall ist der Bürgermeister/Landrat politisch Gesamtverantwortlicher. Die gesetzliche Grundlage bildet die FwDV 100.

Wer/Was: **Bürgermeister/Gemeindevertretung/Amtsausschuss/Wehrführung/Amtswehrführung/Landkreis:** Überprüfung und Anpassung des derzeitigen Führungskonzeptes auf Amts- und Landkreisebene sowie der weiteren Umsetzung der Führungsorganisation bis hin zur Realisierung auf Kreisebene gemäß FwDV 100 (insbesondere des Kapitels „3.2 Führungsorganisation“).
Wenn noch nicht realisiert: Aufstellung, Ausrüstung und Einsatz einer leistungsfähigen Führungsgruppe Amt

Wie: **Gemeinde/Amtsebene:**

- zielorientiertes Zusammenwirken der Gemeindevertretungen und Bürgermeister mit den Wehrvorständen auf Amtsebene sicherstellen.
- bzgl. Leistungsfähigkeit: Schaffung der materiellen Voraussetzungen (ELW 1 und Büroausstattung).
- bzgl. Einsatzbereitschaft: Erstellung eines Personalkonzeptes für die Führungsgruppe sowie Erarbeitung und Umsetzung eines effizienten Ausbildungskonzeptes.

Wann: zeitnahe Erstellung eines Personalentwicklungskonzeptes
mittelfristige Schaffung der materiellen Voraussetzungen
mittelfristige Aufstellung eines Ausbildungskonzeptes für die Führungseinheit

Warum: Sicherstellung erforderlicher Führungsstrukturen auf Gemeinde-, Amts- und Kreisebene, um die Führbarkeit und die Handlungsfähigkeit der Feuerwehren auch bei größeren Schadenlagen sicherstellen zu können.
Für größere Schadenlagen gilt: Effiziente Ressourcenverteilung durch die jeweils höhere Führungsebene (operativ-taktische Komponente) nach Einsatzschwerpunkten in einem Schadengebiet.

Zur Erstellung bzw. Anpassung des Führungskonzeptes auf Amtsebene stehen Ihnen die Arbeitshinweise „Empfehlung zur Entwicklung eines Führungs- und Fahrzeugkonzeptes auf Amtsebene“ zu Verfügung.

10 Literaturverzeichnis

- [1] Definition Daseinsfürsorge, [Online]. Available: <http://www.bpb.de/nachschlagen/lexika/176770/daseinsvorsorge> . [Zugriff am 29 07 2017].
- [2] *Gesetz über den Brandschutz und Technischen Hilfeleistung durch die Feuerwehren für Mecklenburg-Vorpommern (BrSchG M-V)*, GVOBl. S. 612, 21.Dezember 2015 .
- [3] *Verordnung über die Bedarfsermittlung und die Organisation der Feuerwehren in Mecklenburg - Vorpommern (FwOV M-V)*, Gesetz- und Verordnungsblatt für Mecklenburg-Vorpommern, April 2017.
- [4] Referat II 450, *Verwaltungsvorschrift für die Erstellung von Brandschutzbedarfsplänen in Mecklenburg - Vorpommern (VV Meckl.-Vorp. Gl. Nr 2131 - 9)*, Verwaltungsvorschrift des Ministeriums für Inneres und Europa, 12 Oktober 2017.
- [5] Ulli Barth, Sandro Langer, Pascal Deseyve, Stephan Jung, Benedikt Kannenberg, Albert Kißlinger, Adrian Ridder, „Taktisch-Strategisch Innovativer Brandschutz auf der Grundlage Risikobasierter Optimierung,“ BERGISCHE UNIVERSITÄT WUPPERTAL.
- [6] [Online]. Available: <https://www.gaia-mv.de/gaia/gaia.php>. [Zugriff am 07 11 2017].
- [7] AGBF Bund im Deutschen Städtetag, *Ltd. BD Dipl.-Ing. Jochen Stein, Empfehlung der AG der Leiter der Berufsfeuerwehren für die Bedarfsplanung von Feuerwehren in Städten*, Bonn, November 2015.
- [8] vfdb, *Technischer Bericht Elemente zu risikoangepassten Bemessung von Personal für die Brandbekämpfung bei öffentlichen Feuerwehren*, Referat 5 (BG) - Brandbekämpfung, Gefahrenabwehr -, Januar 2007.
- [9] [Online]. Available: <https://www.motor-talk.de/bilder/jede-sekunde-zaehlt-g63624148/-golden-hour-of-shock-zwischen-dem-unfall-und-der-einlieferung-sollten-hoechstens-60-minuten-vergehen-i206890982.html>. [Zugriff am 07 11 2017].
- [10] vfdb Vereinigung zur Förderung des Deutschen Brandschutzes e.V. , *vfdb-Richtlinie 06/01 Technisch-medizinische Rettung nach Verkehrsunfällen*, 48338 Altenberge: VdS Schadenverhütung Verlag, 2010-12.
- [11] Ministerium für Inneres und Europa, „Land Mecklenburg-Vorpommern,“ [Online]. Available: <https://www.regierung-mv.de/Landesregierung/im/Kommunales/Doppik/>. [Zugriff am 02 04 2019].
- [12] Brand- und Katastrophenschutz, Munitionsbergungsdienst Mecklenburg- Vorpommern, „Infoveranstaltung am 09.04./04.06.2016 zum Thema Brandschutzbedarfsplanung; FAQ Teil 4,“ [Online]. Available: <http://www.brand-kats-mv.de/static/BKS/Dateien/PDF/FAQ%20Teil%204.pdf>. [Zugriff am 26 04 2019].
- [13] *Feuerwehrdienstvorschrift 3 (FwDV 3), Einheiten im Lösch- und Hilfeleistungseinsatz*, Stand 2008.

- [14] Staatliche Feuerweherschule Würzburg, Merkblatt: Das Ermittlungsverfahren, Weißenburgstraße 60, 97082 Würzburg: Hinckel-Druck GmbH, Wertheim, 11. unveränderte Auflage, 03/2016, Stand 12/1987.
- [15] Feuerwehr-Lernbar; Die Ausbildungsmedien der Feuerweherschulen in Bayern , [Online]. Available: <https://www.feuerwehr-lernbar.bayern/home/>. [Zugriff am 24 04 2019].
- [16] Feuerwehr-Lernbar; Die Ausbildungsmedien der Feuerweherschulen in Bayern , „Ermittlungsverfahren - Ermittlung und Bewertung der "Allgemeinen Lage" nach 10 Punkten,“ 03 2016. [Online]. Available: <https://feuerwehr-lernbar.bayern/lexikon/e/ermittlungsverfahren-ermittlung-und-bewertung-der-allgemeinen-lage-nach-10-punkten/>. [Zugriff am 24 04 2019].
- [17] Feuerwehr-Lernbar; Die Ausbildungsmedien der Feuerweherschulen in Bayern , „Ermittlungsblatt I - Anwendung bei Orten und Ortsteilen,“ 03 2016. [Online]. Available: https://feuerwehr-lernbar.bayern/fileadmin/downloads/Merkblaetter_und_Broschueren/Einsatzplanung_und_vorbereitung/Ermittlungsblatt_I_Version-15.0/. [Zugriff am 24 04 2019].
- [18] Feuerwehr-Lernbar; Die Ausbildungsmedien der Feuerweherschulen in Bayern , „Ermittlungsblatt II - Anwendung bei Einzelobjekten,“ 03 2016. [Online]. Available: <https://feuerwehr-lernbar.bayern/lexikon/e/ermittlungsblatt-ii-anwendung-bei-einzelobjekten/>. [Zugriff am 24 04 2019].
- [19] Feuerwehr-Lernbar; Die Ausbildungsmedien der Feuerweherschulen in Bayern , „Richtwertverfahren - Ermittlung und Bewertung der "Allgemeinen Lage" nach 10 Punkten,“ 03 2016. [Online]. Available: <https://feuerwehr-lernbar.bayern/lexikon/r/richtwertverfahren-ermittlung-und-bewertung-der-allgemeinen-lage-nach-10-punkten/>. [Zugriff am 24 04 2019].
- [20] Feuerwehr-Lernbar; Die Ausbildungsmedien der Feuerweherschulen in Bayern , „Richtwertblatt - Anwendung bei Orten, Ortsteilen und Einzelobjekten,“ 03 2016. [Online]. Available: <https://feuerwehr-lernbar.bayern/lexikon/r/richtwertblatt-anwendung-bei-orten-ortsteilen-und-einzelobjekten/>. [Zugriff am 24 04 2019].
- [21] Feuerwehr-Lernbar; Die Ausbildungsmedien der Feuerweherschulen in Bayern , „Richtwertschieber,“ 03 2016. [Online]. Available: <https://feuerwehr-lernbar.bayern/lexikon/r/richtwertschieber/>. [Zugriff am 24 04 2019].

11 Anlagen

Anlage 1 Fallstudien	65
Verwendete Methoden zur Berechnung.....	65
Musterfallstudien	67
Ortsteil Cordshagen.....	70
Ortsteil Roduchelstorf	72
Einzelfallstudie nach Schadensausmaß Lagerhalle/Bergeraum.....	74
Einzelfallstudie nach Eingreiferfordernis Pension.....	75
Fallstudie einfache TH Gemeindeterritorium Roduchelstorf.....	76
Anlage 2 Methode/Verfahren zur Ermittlung der Löscherfolgsklasse	77
Anlage 3 Methode/Verfahren zur Ermittlung der TH-Erfolgsklasse	78
Anlage 4 Methode/Verfahren zur Ermittlung der TH-Erfolgsklasse	79
Anlage 5 Methode/Verfahren zur Ermittlung der Löscherfolgsklasse	80
Anlage 6 Methode/Verfahren zur Ermittlung Löschwasserbedarf	81
Anwendung des Richtwertverfahrens.....	81
Ortsteil Cordshagen.....	83
Ortsteil Roduchelstorf	84
Einzelfallstudie nach Schadensausmaß Lagerhalle/Bergeraum.....	85
Einzelfallstudie nach Eingreiferfordernis Pension.....	86
Anlage 7 Verfahrensweise und Beispiele für die Schutzzielfindung	87
Anlage 8 vorläufige Schutzziele (Planungsziele) der Gemeindevertretung Roduchelstorf.....	93

Anlage 1 Fallstudien

Verwendete Methoden zur Berechnung



Grundsätzlich liegen allen nun folgenden Szenarien Betrachtungen die Eintreffzeiten der bisher in der Alarm- und Ausrückeordnung festgelegten Kräfte und Mittel der Feuerwehren, die zur jeweiligen Aufgabenerfüllung benötigt werden, zugrunde (siehe Tabelle unten). Der für den Einsatzerfolg notwendige taktische Einsatzwert der eintreffenden Einheiten ist erst erreicht, wenn die gemäß FwDV 3 geforderten Funktionseinheiten (in Anzahl und Qualifikation) zu einer größeren Einheit zusammengefasst wurden (Ist-Wert-Betrachtung). Die wahrscheinliche „Anfahrzeit*“ für die in der Tabelle genannten Einheiten wurden mittels Routenplaner ermittelt. Der notwendige technische Einsatzwert ergibt sich aus der mitgeführten Technik für die in den Fallstudien betrachteten Einsatzlagen.

Es gilt der Führungsgrundsatz „Kleine, nicht fährbare Einheiten sind zu größeren, fährbaren Einheiten zusammenzufassen!“.

Tabelle 44 Mustertabelle Feuerwehren des 1. Abmarsches

	Feuerwehren im 1. Abmarsch (gem. geltender AAO)			
	*Anfahrzeit [Herstellung Einsatzbereitschaft (5 Minuten) + mittlere Fahrzeit]			
	Feuerwehr	Km (Ortsmitte)	mittlere Anfahrzeit* in Minuten -gesichert-	Takt. Einsatzwert
-	Musterdorf	-	5	2 Asgt + 3 EK
079/01	Riesengroß	2,6	7	1 Asgt + 1 EK
00029	Großes Dorf	2,9	8	1 Asgt + 5 EK
00014	Kleindorf	4,5	10	3 Asgt + 6 EK
126/04	Kleinstadt	5,2	12	2 Asgt + 8 EK

taktisch/technischer
Einsatzwert für die zu
erfüllende Aufgabe erreicht

- Die tabellarisch in den Fallstudien aufgeführten Werte (*taktischer Einsatzwert*) zur Tageseinsatzbereitschaft (*zur Ermittlung der Löscherfolgsklasse*) sind aktuell. Die Werte sind auf generell alle Fallstudien (Brand + einfache und umfassende technische Hilfe) angewendet worden.

Szenarien Betrachtung für Brände in flächiger Wohnbebauung (Nutzung bis 2. Obergeschoss)

Zur Szenarien Beschreibung sowie den darauf basierenden Gefahren- und Risikobewertungen wurde das Ermittlungs- und Richtwertverfahren verwendet.

Das Ermittlungs- und Richtwertverfahren wurde durch die Staatliche Feuerweherschule Würzburg, Weißenburgstraße 60, 97082 Würzburg herausgegeben [14] und ist auf „Feuerwehr-Lernbar – Die Ausbildungsmedien der Feuerweherschule in Bayern“ zu finden [15].

Zu diesem Merkblatt gehören inhaltlich:

- Ermittlungsverfahren - Ermittlung und Bewertung der "Allgemeinen Lage" nach 10 Punkten

<https://feuerwehr-lernbar.bayern/lexikon/e/ermittlungsverfahren-ermittlung-und-bewertung-der-allgemeinen-lage-nach-10-punkten/> [16]

- Ermittlungsblatt I - Anwendung bei Orten und Ortsteilen

<https://feuerwehr-lernbar.bayern/lexikon/e/ermittlungsblatt-i-anwendung-bei-orten-und-ortsteilen/> [17]

- Ermittlungsblatt II - Anwendung bei Einzelobjekten

<https://feuerwehr-lernbar.bayern/lexikon/e/ermittlungsblatt-ii-anwendung-bei-einzelobjekten/> [18]

- Richtwertverfahren - Ermittlung und Bewertung der "Allgemeinen Lage" nach 10 Punkten

<https://feuerwehr-lernbar.bayern/lexikon/r/richtwertverfahren-ermittlung-und-bewertung-der-allgemeinen-lage-nach-10-punkten/> [19]

- Richtwertblatt - Anwendung bei Orten, Ortsteilen und Einzelobjekten

<https://feuerwehr-lernbar.bayern/lexikon/r/richtwertblatt-anwendung-bei-orten-ortsteilen-und-einzelobjekten/> [20]

- Richtwertschieber

<https://feuerwehr-lernbar.bayern/lexikon/r/richtwertschieber/> [21]

Dieses Verfahren ermöglicht die Spezifik, bezüglich der für die Orte und Ortsteile vorhandenen Besonderheiten, ausreichend differenziert darzustellen. Verallgemeinerungswürdige bauliche Beschaffenheit von Gebäuden, deren Nutzung, allgemeine Gegebenheiten und weitere beachtenswerte Fakten werden so zu grundsätzlichen Aussagen für Ihre Stadt bzw. Gemeinde zusammengefasst. Die Ergebnisse dieser Analyse bilden später die Grundlage für die Risikobewertung und den Vergleich der Soll- Ist-Bewältigungskapazität.

Hintergründig wird bei den Betrachtungen der maximal möglichen Reanimationszeit von 17 Minuten ausgegangen (AGBF-Schutzzieldefinition als Anhaltswert). Die im Mittel erfassten EINTREFFZEITEN sowie die ermittelten maximal verfügbaren TAKTISCHEN EINHEITEN, gemessen in Funktionseinheiten, bilden die Grundlage.

Bei den Betrachtungen zur Rettung bei Brandeinsätzen wird grundsätzlich davon ausgegangen, dass bei Vorhandensein mehrerer Personen im Objekt zuerst der 1.- (Treppenraum), dann der 2. Rettungsweg (Leitern der Feuerwehr) genutzt wird.

Hinweis: Gemäß Feuerwehrorganisationsverordnung – FwOV M-V, § 7 (5) „Schutzziele“, gilt das Schutzziel als eingehalten, wenn die Einsatzstärke einer Gruppe (1/8/9) für Einsätze und die Eintreffzeit von maximal 10 Minuten (gemessen von der Alarmierung bis zum Eintreffen) nicht überschritten wird. Als leistungsfähig und einsatzbereit gilt die Gruppe, wenn alle erforderlichen Funktionseinheiten besetzt sind. [3]

Musterfallstudien

Die nun folgenden Muster-Fallstudien helfen Ihnen, bei Bedarf die Einzelfallstudien (siehe Anlage 1) zu überprüfen.

Schutzziel: Bewertung Sachwerte
 Methode: Ermittlungs- und Richtwertverfahren

Fallstudie **Brandeinsatz** Musterdorf

A

Landkreisinternes Kennziffersystem			verfügbare Kräfte (ohne Reserve)	
Feuerwehren im 1. Abmarsch (gem. geltender AAO)				
*Anfahrzeit [Herstellung Einsatzbereitschaft (5 Minuten) + mittlere Fahrzeit]				
	Feuerwehr	km (Ortsmitte)	mittlere Anfahrzeit* in Minuten -gesichert-	Takt. Einsatzwert
-	Musterdorf	-	5	2 Asgt + 3 EK
079/01	Riesengroß	2,6	7	1 Asgt + 1 EK
00029	Großes Dorf	2,9	8	1 Asgt + 5 EK
00014	Kleindorf	4,5	10	3 Asgt + 6 EK
126/04	Kleinstadt	5,2	12	2 Asgt + 8 EK

Zuggleichwert (1/3/18/22)
mit mind. **8 Asgt.** erreicht

Gruppengleichwert (1/8/9)
mit mind. **4 Asgt.** erreicht

Erläuterungen zur Prüfmethode in der Anlage 2

Tabelle: Ermittlungsverfahren gemäß Ermittlungsblatt Teil 1

Kriterium Bewertung	Bemerkung	Annäherungswert
1. Lage des Schutzbereiches	offene Bebauung bis 25% Bebauungsdichte	1
2. Anfahrt (für Gruppe: Fahrzeit vom Ausrücken bis Eintreffen am Einsatzort und Erreichen des Gruppengleichwertes gerechnet) (für Zug)	<ul style="list-style-type: none"> ► Erreichung Gruppengleichwert nach ca. 3 min. FF Musterdorf, Riesengroß, Großes Dorf ► Erreichung Zuggleichwert nach ca. 7 min. FF Kleindorf, Kleinstadt 	1
3. Bauweise	Mehr als 85 % der Gebäude (feuerbeständige Umfassung, harte Bedachung)	1
4. Nutzung	Wohngebiete	1
5. Brandabschnitte	unter 10 % Abweichungen	1
6. Zugänglichkeit	nicht behindert	1
7. Löschwasserversorgung (LwV)	ausreichend	1
8. Feuermelde- und Alarmwege	gesichert bis 5 min	1
9. Löschhilfe	ausreichend	1
10. Besondere Gefahrenschwerpunkte	Schule mit Kindergarten Wohnblöcke bis 2. OG	7
Summe der Annäherungswerte =		16

$$\text{Spezifische Brandausweitung} = \frac{\text{Summe Annäherungswerte}}{\text{Summe Bewertungsgruppen}} = \frac{16}{10} = 1,6$$

Löscherklassifikation I = im Durchschnitt **gute Voraussetzungen** für den Löscherfolg

Für eine Analyse verwenden Sie die Anlagen 2 und 5!

Anlage 1 Fallstudien

Musterfallstudie einfache und mittlere TH Gemeindeterritorium Musterdorf

Schutzziel: Bewertung Sachwertschutz

Methode: Ermittlungs- und Richtwertverfahren für einfache Technische Hilfe

Kriterium: Anfahrzeit und Einsatzwert (Geräte für einfache Hilfeleistung reichen aus)

TH klein-mittel (z. B. Tragehilfe, Baum auf Straße, Öl auf Straße usw.)

Unter der Voraussetzung, dass keine lebensbedrohlichen Zustände bei Personen vorliegen!

Zur Vereinfachung wurde als Ereignisort für die Feuerwehr Musterdorf der Ortsteil

Musterortsteil als maximal zu überwindender Fahrstrecke angenommen.

	Feuerwehren im 1. Abmarsch (gem. geltender AAO)			
	<i>*Anfahrzeit [Herstellung Einsatzbereitschaft (5 Minuten) + mittlere Fahrzeit]</i>			
	Feuerwehr	km (Ortsmitte)	mittlere Anfahrzeit* in Minuten -gesichert-	Takt. Einsatzwert
-	Musterdorf	-	5	2 Asgt + 3 EK
00029	Großes Dorf	2,9	8	1 Asgt + 5 EK

Kriterium Bewertung	Bemerkung	Annäherungs- wert
2. Anfahrt (für Gruppe: Fahrzeit vom Ausrücken bis Eintreffen am Einsatzort und Erreichen des Gruppengleichwertes gerechnet)	Gruppengleichwert erreicht durchschnittliche Fahrzeit ca. 3 min	1
8. Feuermelde- und Alarmwege	gesichert bis 5 min.	1
9. Nachbarschaftshilfe	ausreichend	1
	Summe der Annäherungswerte =	3

$$\text{Spezifische Leistungsfähigkeit} = \frac{\text{Summe Annäherungswerte}}{\text{Summe Bewertungsgruppen}} = \frac{3}{3} = 1,0$$

Ergebnis:

TH Erfolgsklasse I = im Durchschnitt **gute Voraussetzungen** für den Einsatzerfolg bei einfacher Technischer Hilfeleistung. Voraussetzung, KEINE Menschen lebensbedrohlich verletzt!

Für eine Analyse
verwenden Sie die Anlage 3!

Musterfallstudie Rettungseinsatz Technische Hilfe (umfassend)

B

Schutzziel: Bewertung Menschenrettung

Methode: „Golden Hour of Shock“

Kriterium: Anfahrzeit und Eintreffzeit der erforderlichen Feuerwehrräfte, Hilfeleistungssatz

Fallstudie Musterdorf

B

TH umfassend (z. B. VKU mit eingeklemmter Person, Unfall mit Schienenfahrzeug, Flugzeugabsturz usw.)

Feuerwehren im 1. Abmarsch (gem. geltender AAO)				
*Anfahrzeit [Herstellung Einsatzbereitschaft (5 Minuten) + mittlere Fahrzeit]				
	Feuerwehr	km (Ortsmitte)	mittlere Anfahrzeit* in Minuten -gesichert-	Takt. Einsatzwert
-	Musterdorf	-	5	2 Asgt + 3 EK
00029	Großes Dorf	2,9	8	1 Asgt + 5 EK
126/04	Kleinstadt	5,2	12	2 Asgt + 8 EK

Gruppengleichwert
(2 Asgt. ausreichend)
für erweiterte
Technische Hilfeleistung

Kriterium: Person, Personen lebensbedrohlich oder schwer verletzt

Kriterium Bewertung	Bemerkung	Annäherungs- wert
2. Anfahrt (für Gruppe: Fahrzeit vom Ausrücken bis Eintreffen am Einsatzort und Erreichen des Gruppengleichwertes gerechnet)	Gruppengleichwert erreicht durchschnittliche Fahrzeit ca. 3 min	1
8. Feuermelde- und Alarmwege	gesichert bis 5 min.	1
9. Nachbarschaftshilfe	ausreichend	1
11. erforderliche Mittel	1. Musterdorf: nicht vorhanden 2. Großes Dorf: nach 8 min 3. Kleinstadt: nach 12 min	1
Summe der Annäherungswerte =		4

Zuggleichwert (1/2/13/16)
erreicht („kleiner Zug“)

20 Minuten für Anfahrt
(Golden Hour of Shock)
für 1. und 2.
Hilfeleistungssatz
eingehalten

$$\text{Spezifische Leistungsfähigkeit} = \frac{\text{Summe Annäherungswerte}}{\text{Summe Bewertungsgruppen}} = \frac{4}{4} = 1,0$$

Ergebnis:

TH Erfolgsklasse I = im Durchschnitt **gute Voraussetzungen** für den Einsatzerfolg bei erweiterter Technischer Hilfeleistung. Betrachtung: **Menschen lebensbedrohlich verletzt!**

Eintreffzeit im Gruppengleichwert im Durchschnitt nach **ca. 8 Minuten**

Eintreffzeit im Zuggleichwert im Durchschnitt nach **ca. 12 Minuten**

**Für eine Analyse
verwenden Sie die Anlage 4!**

Ortsteil Cordshagen

Fallstudie Brandeinsatz Sachwertschutz

A → Anlage 2

<i>Feuerwehren im 1. Abmarsch (gem. geltender AAO)</i>				
<i>Anfahrzeit [Herstellung Einsatzbereitschaft (5 Minuten) + mittlere Fahrzeit]</i>				
	<i>Feuerwehr</i>	<i>Km (Ortsmitte)</i>	<i>Anfahrzeit in Minuten</i>	<i>Takt. Einsatzwert</i>
-	Roduchelstorf	2,5	8 min	1 Asgt + 5 EK
-	Grieben	3,6	9 min	2 Asgt + 5 EK
-	Menzendorf	5,1	15 min	2 Asgt + 5 EK
-	Schönberg	7,7	15 min	8 Asgt + 8 EK

Tabelle: Ermittlungsverfahren gemäß Ermittlungsblatt Teil 1

Kriterium <i>Bewertung</i>	Bemerkung	Annäherungs- wert
1. Lage des Schutzbereiches	offene Bebauung bis 25 % Bebauungsdichte	1
2. Anfahrt (für Gruppe: Fahrzeit vom Ausrücken bis Eintreffen am Einsatzort und Erreichen des Gruppengleichwertes gerechnet) (für Zug)	<ul style="list-style-type: none"> ▶ Erreichung Gruppengleichwert nach ca. 10 min FF Roduchelstorf, FF Grieben, FF Menzendorf ▶ Erreichung Zuggleichwert nach ca. 10 min FF Schönberg 	3
3. Bauweise	über 85 % feuerbeständige Umfassungen, hartes Dach	1
4. Nutzung	Wohngebiete	1
5. Brandabschnitte	ausreichend	1
6. Zugänglichkeit	nicht behindert	1
7. Löschwasserversorgung (LwV)	nicht ausreichend	21
8. Feuermelde- und Alarmwege	gesichert bis 5 min	1
9. Löschhilfe	teilweise ausreichend	11
10. Besondere Gefahrenschwerpunkte	nicht zu erwarten	1
Summe der Annäherungswerte =		42

$$\text{Spezifische Brandausweitung} = \frac{\text{Summe Annäherungswerte}}{\text{Summe Bewertungsgruppen}} = \frac{42}{10} = 4,2$$

Löscherklassifikation III = im Durchschnitt **ungenügende Voraussetzungen** für den Löscherefolg

Eintreffzeit im Gruppengleichwert im Durchschnitt nach: ca. 15 Minuten

Eintreffzeit im Zuggleichwert im Durchschnitt nach: ca. 15 Minuten

Ortsteil Cordshagen

Fallstudie TH umfassend

B → Anlage 4

TH umfassend (z. B. VKU mit eingeklemmter Person, Unfall mit Schienenfahrzeug, Flugzeugabsturz usw.)

Kriterium: Person, Personen lebensbedrohlich oder schwer verletzt

	<i>Feuerwehren im 1. Abmarsch (gem. geltender AAO) Anfahrzeit [Herstellung Einsatzbereitschaft (5 Minuten) + mittlere Fahrzeit]</i>			
	<i>Feuerwehr</i>	<i>Km (Ortsmitte)</i>	<i>Anfahrzeit in Minuten</i>	<i>Takt. Einsatzwert</i>
-	Roduchelstorf	2,5	8 min	1 Asgt + 5 EK
-	Grieben	3,6	9 min	2 Asgt + 5 EK
-	Menzendorf (TH)	5,1	15 min	2 Asgt + 5 EK
-	Schönberg (TH)	7,7	15 min	8 Asgt + 8 EK

Kriterium <i>Bewertung</i>	Bemerkung	Annäherungswert
2. Anfahrt (für Gruppe: Fahrzeit vom Ausrücken bis Eintreffen am Einsatzort und Erreichen des Gruppengleichwertes gerechnet)	Gruppengleichwert erreicht durchschnittliche Fahrzeit ca. 4 min	1
8. Feuermelde- und Alarmwege	gesichert bis 5 min	1
9. Nachbarschaftshilfe	ausreichend	1
11. erforderliche Mittel	1. nicht vorhanden 2. FF Menzendorf nach 15 min 3. FF Schönberg nach 15 min	1
Summe der Annäherungswerte =		4

$$\text{Spezifische Leistungsfähigkeit} = \frac{\text{Summe Annäherungswerte}}{\text{Summe Bewertungsgruppen}} = \frac{4}{4} = 1,0$$

Ergebnis:

TH Erfolgsklasse **I** = im Durchschnitt **gute Voraussetzungen** für den Einsatzerfolg bei erweiterter Technischer Hilfeleistung. Betrachtung: **Menschen lebensbedrohlich verletzt!**

Eintreffzeit im Gruppengleichwert im Durchschnitt nach: **ca. 9 Minuten**

Eintreffzeit im Zuggleichwert im Durchschnitt nach: **ca. 15 Minuten**

Ortsteil Roduchelstorf

Fallstudie Brandeinsatz Sachwertschutz

A → Anlage 2

Feuerwehren im 1. Abmarsch (gem. geltender AAO)				
Anfahrzeit [Herstellung Einsatzbereitschaft (5 Minuten) + mittlere Fahrzeit]				
	Feuerwehr	Km (Ortsmitte)	Anfahrzeit in Minuten	Takt. Einsatzwert
-	Roduchelstorf	-	5 min	1 Asgt + 5 EK
-	Schönberg	5,0	11 min	8 Asgt + 8 EK

Tabelle: Ermittlungsverfahren gemäß Ermittlungsblatt Teil 1

Kriterium Bewertung	Bemerkung	Annäherungswert
1. Lage des Schutzbereiches	offene Bebauung über 25 % Bebauungsdichte	3
2. Anfahrt (für Gruppe: Fahrzeit vom Ausrücken bis Eintreffen am Einsatzort und Erreichen des Gruppengleichwertes gerechnet) (für Zug)	<ul style="list-style-type: none"> ▶ Erreichung Gruppengleichwert nach ca. 6 min FF Roduchelstorf, FF Schönberg ▶ Erreichung Zuggleichwert nach ca. 6 min FF Roduchelstorf, FF Schönberg 	3
3. Bauweise	über 85 % feuerbeständige Umfassungen, hartes Dach	1
4. Nutzung	Wohngebiete	1
5. Brandabschnitte	teilweise ausreichend	3
6. Zugänglichkeit	nicht behindert	1
7. Löschwasserversorgung (LwV)	nicht ausreichend	21
8. Feuermelde- und Alarmwege	gesichert bis 5 min	1
9. Löschhilfe	ausreichend	1
10. Besondere Gefahrenschwerpunkte	nicht zu erwarten	1
Summe der Annäherungswerte =		36

$$\text{Spezifische Brandausweitung} = \frac{\text{Summe Annäherungswerte}}{\text{Summe Bewertungsgruppen}} = \frac{36}{10} = 3,6$$

Löscherklassifikation III = im Durchschnitt **ungenügende Voraussetzungen** für den Löscherfolg

Eintreffzeit im Gruppengleichwert im Durchschnitt nach: **ca. 11 Minuten**

Eintreffzeit im Zuggleichwert im Durchschnitt nach: **ca. 11 Minuten**

Ortsteil Roduchelstorf

Fallstudie TH umfassend

B → Anlage 4

TH umfassend (z. B. VKU mit eingeklemmter Person, Unfall mit Schienenfahrzeug, Flugzeugabsturz usw.)

Kriterium: Person, Personen lebensbedrohlich oder schwer verletzt

<i>Feuerwehren im 1. Abmarsch (gem. geltender AAO)</i>				
<i>Anfahrzeit [Herstellung Einsatzbereitschaft (5 Minuten) + mittlere Fahrzeit]</i>				
	<i>Feuerwehr</i>	<i>Km (Ortsmitte)</i>	<i>Anfahrzeit in Minuten</i>	<i>Takt. Einsatzwert</i>
-	Roduchelstorf	-	5 min	1 Asgt + 5 EK
-	Schönberg (2x TH)	5,0	11 min	8 Asgt + 8 EK

Kriterium Bewertung	Bemerkung	Annäherungswert
2. Anfahrt (für Gruppe: Fahrzeit vom Ausrücken bis Eintreffen am Einsatzort und Erreichen des Gruppengleichwertes gerechnet)	Gruppengleichwert erreicht durchschnittliche Fahrzeit ca. 6 min	3
8. Feuermelde- und Alarmwege	gesichert bis 5 min	1
9. Nachbarschaftshilfe	ausreichend	1
11. erforderliche Mittel	1. und 2. FF Schönberg nach 11 min	1
Summe der Annäherungswerte =		6

$$\text{Spezifische Leistungsfähigkeit} = \frac{\text{Summe Annäherungswerte}}{\text{Summe Bewertungsgruppen}} = \frac{6}{4} = 1,5$$

Ergebnis:

TH Erfolgsklasse **I** = im Durchschnitt **gute Voraussetzungen** für den Einsatzerfolg bei erweiterter Technischer Hilfeleistung. Betrachtung: **Menschen lebensbedrohlich verletzt!**

Eintreffzeit im Gruppengleichwert im Durchschnitt nach: **ca. 11 Minuten**

Eintreffzeit im Zuggleichwert im Durchschnitt nach: **ca. 11 Minuten**

Einzelfallstudie nach Schadensausmaß Lagerhalle/Bergeraum

Fallstudie **Brandeinsatz Sachwertschutz**

A → Anlage 5

<i>Feuerwehren im 1. Abmarsch (gem. geltender AAO)</i>				
<i>Anfahrzeit [Herstellung Einsatzbereitschaft (5 Minuten) + mittlere Fahrzeit]</i>				
	<i>Feuerwehr</i>	<i>Km (Ortsmitte)</i>	<i>Anfahrzeit in Minuten</i>	<i>Takt. Einsatzwert</i>
-	Roduchelstorf	0,3	6 min	1 Asgt + 5 EK
-	Schönberg	5,6	13 min	8 Asgt + 8 EK

Tabelle: Ermittlungsverfahren gemäß Ermittlungsblatt Teil 1

Kriterium <i>Bewertung</i>	Bemerkung	Annäherungswert
1. Lage des Schutzbereiches	offene Bebauung über 25 % Bebauungsdichte	3
2. Anfahrt <small>(für Gruppe: Fahrzeit vom Ausrücken bis Eintreffen am Einsatzort und Erreichen des Gruppengleichwertes gerechnet) (für Zug)</small>	<ul style="list-style-type: none"> ▶ Erreichung Gruppengleichwert nach ca. 8 min FF Roduchelstorf, FF Schönberg ▶ Erreichung Zuggleichwert nach ca. 8 min FF Roduchelstorf, FF Schönberg 	3
3. Bauweise	Bauartklasse I feuerhemmende Umfassung, hartes Dach	3
4. Nutzung	Landwirtschaftlicher Betrieb Bergeraum/Getreidelager	4
5. Brandabschnitte	teilweise ausreichend	3
6. Zugänglichkeit	nicht behindert	1
7. Löschmittel und -wasserversorgung	teilweise ausreichend LwV lange Schlauchstrecken	11
8. Feuermelde- und Alarmwege	gesichert bis 5 min	1
9. Löschhilfe	öffentliche Löschhilfe ausreichend, Zuggleichwert in 13 Minuten erreicht, Selbsthilfe nicht ausreichend	2
10. Besondere Gefahrenschwerpunkte	teilweise zu erwarten Lagerung von Getreide	3
Summe der Annäherungswerte =		34

$$\text{Spezifische Brandausweitung} = \frac{\text{Summe Annäherungswerte}}{\text{Summe Bewertungsgruppen}} = \frac{34}{10} = 3,4$$

Löscherfolgsklasse **III** = im Durchschnitt **ungenügende Voraussetzungen** für den Löscherfolg

Eintreffzeit im Gruppengleichwert im Durchschnitt nach: **ca. 13 Minuten**

Eintreffzeit im Zuggleichwert im Durchschnitt nach: **ca. 13 Minuten**

Einzelfallstudie nach Eingreiferfordernis Pension

Fallstudie **Brandeinsatz Sachwertschutz**

A → Anlage 5

<i>Feuerwehren im 1. Abmarsch (gem. geltender AAO)</i>				
<i>Anfahrzeit [Herstellung Einsatzbereitschaft (5 Minuten) + mittlere Fahrzeit]</i>				
	<i>Feuerwehr</i>	<i>Km (Ortsmitte)</i>	<i>Anfahrzeit in Minuten</i>	<i>Takt. Einsatzwert</i>
-	Roduchelstorf	0,8	6 min	1 Asgt + 5 EK
-	Schönberg	5,0	12 min	8 Asgt + 8 EK

Tabelle: Ermittlungsverfahren gemäß Ermittlungsblatt Teil 1

Kriterium <i>Bewertung</i>	Bemerkung	Annäherungs- wert
1. Lage des Schutzbereiches	offene Bebauung über 25 % Bebauungsdichte	3
2. Anfahrt <i>(für Gruppe: Fahrzeit vom Ausrücken bis Eintreffen am Einsatzort und Erreichen des Gruppengleichwertes gerechnet)</i> <i>(für Zug)</i>	<ul style="list-style-type: none"> ▶ Erreichung Gruppengleichwert nach ca. 7 min FF Roduchelstorf, FF Schönberg ▶ Erreichung Zuggleichwert nach ca. 7 min FF Roduchelstorf, FF Schönberg 	3
3. Bauweise	Bauartklasse I feuerbeständige Umfassung, weiches Dach	5
4. Nutzung	öffentliches Gebäude Pension	1
5. Brandabschnitte	ausreichend	1
6. Zugänglichkeit	nicht behindert	1
7. Löschmittel und -wasserversorgung	nicht ausreichend	21
8. Feuermelde- und Alarmwege	gesichert bis 5 min	1
9. Löschhilfe	öffentliche Löschhilfe ausreichend, Zuggleichwert in 13 Minuten erreicht, Selbsthilfe nicht ausreichend	2
10. Besondere Gefahrenschwerpunkte	teilweise zu erwarten Ansammlung von Menschen	3
Summe der Annäherungswerte =		41

$$\text{Spezifische Brandausweitung} = \frac{\text{Summe Annäherungswerte}}{\text{Summe Bewertungsgruppen}} = \frac{41}{10} = 4,1$$

Löscherfolgsklasse **III** = im Durchschnitt **ungenügende Voraussetzungen** für den Löscherfolg

Eintreffzeit im Gruppengleichwert im Durchschnitt nach: **ca. 12 Minuten**

Eintreffzeit im Zuggleichwert im Durchschnitt nach: **ca. 12 Minuten**

Fallstudie einfache TH Gemeindeterritorium Roduchelstorf

→ Anlage 3

TH klein-mittel (z. B. Tragehilfe, Baum auf Straße, Öl auf Straße usw.)

Unter der Voraussetzung, dass keine lebensbedrohlichen Zustände bei Personen vorliegen!

Zur Vereinfachung wurde als Ereignisort für die Feuerwehr Roduchelstorf der Ortsteil Cordshagen als maximal zu überwindende Fahrstrecke angenommen.

<i>Feuerwehren im 1. Abmarsch (gem. geltender AAO)</i>				
<i>Anfahrzeit [Herstellung Einsatzbereitschaft (5 Minuten) + mittlere Fahrzeit]</i>				
	<i>Feuerwehr</i>	<i>Km (Ortsmitte)</i>	<i>Anfahrzeit in Minuten</i>	<i>Takt. Einsatzwert</i>
-	Roduchelstorf	2,5	8 min	1 Asgt + 5 EK
-	Grieben	3,6	9 min	2 Asgt + 5 EK

Kriterium Bewertung	Bemerkung	Annäherungswert
2. Anfahrt (für Gruppe: Fahrzeit vom Ausrücken bis Eintreffen am Einsatzort und Erreichen des Gruppengleichwertes gerechnet)	Gruppengleichwert erreicht durchschnittliche Fahrzeit ca. 4 min	1
8. Feuermelde- und Alarmwege	gesichert bis 5 min	1
9. Nachbarschaftshilfe	ausreichend	1
Summe der Annäherungswerte =		3

$$\text{Spezifische Leistungsfähigkeit} = \frac{\text{Summe Annäherungswerte}}{\text{Summe Bewertungsgruppen}} = \frac{3}{3} = 1,0$$

Ergebnis:

TH Erfolgsklasse **I** = im Durchschnitt **gute Voraussetzungen** für den Einsatzerfolg bei einfacher Technischer Hilfeleistung. Voraussetzung, KEINE Menschen lebensbedrohlich verletzt!

Anlage 2 Methode/Verfahren zur Ermittlung der Löscherfolgsklasse

bei Orten und Ortsteilen

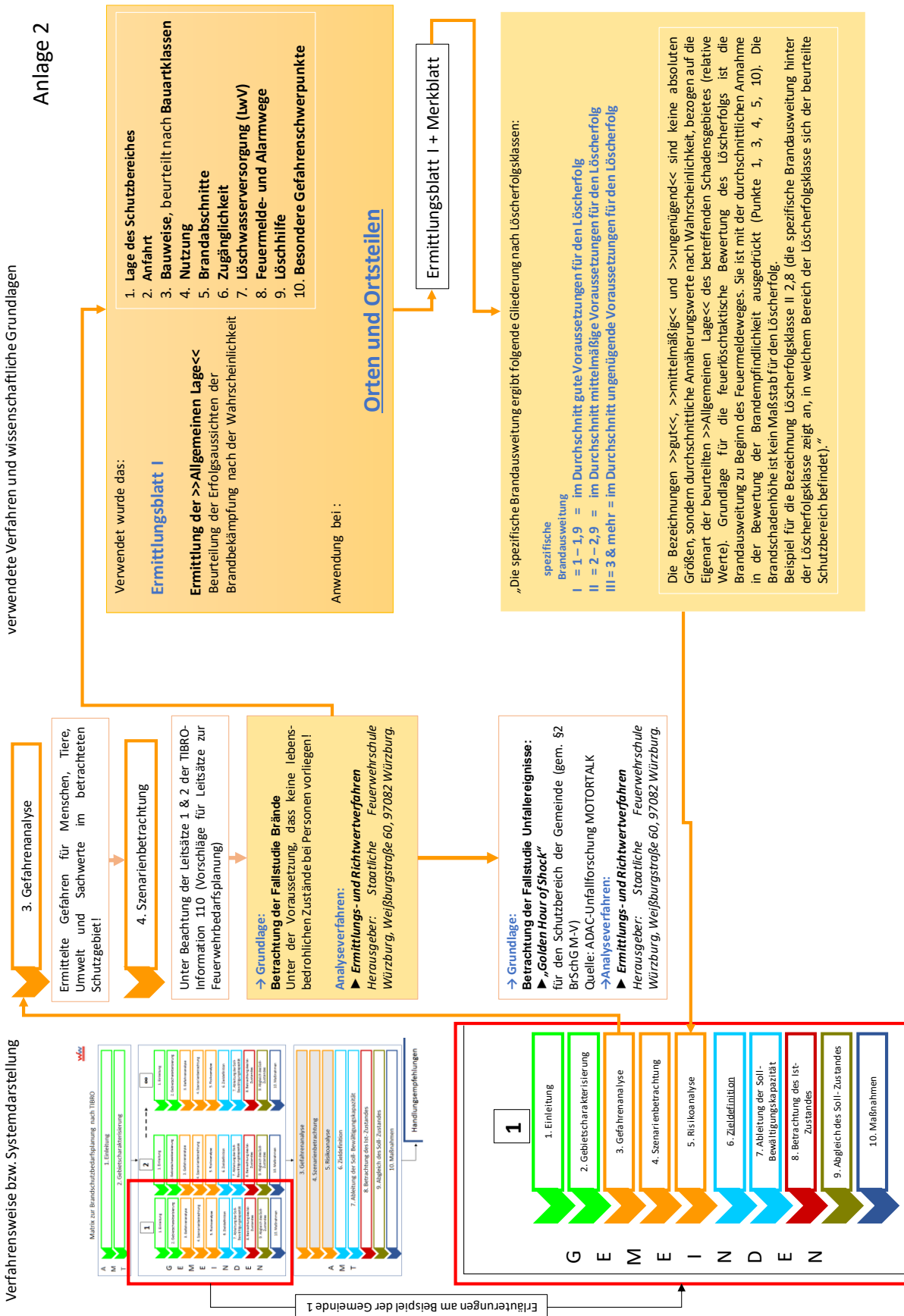


Abbildung 21 Ermittlung der Löscherfolgsklasse bei Orten und Ortsteilen

Anlage 3 Methode/Verfahren zur Ermittlung der TH-Erfolgsklasse für einfache TH

verwendete Verfahren und wissenschaftliche Grundlagen

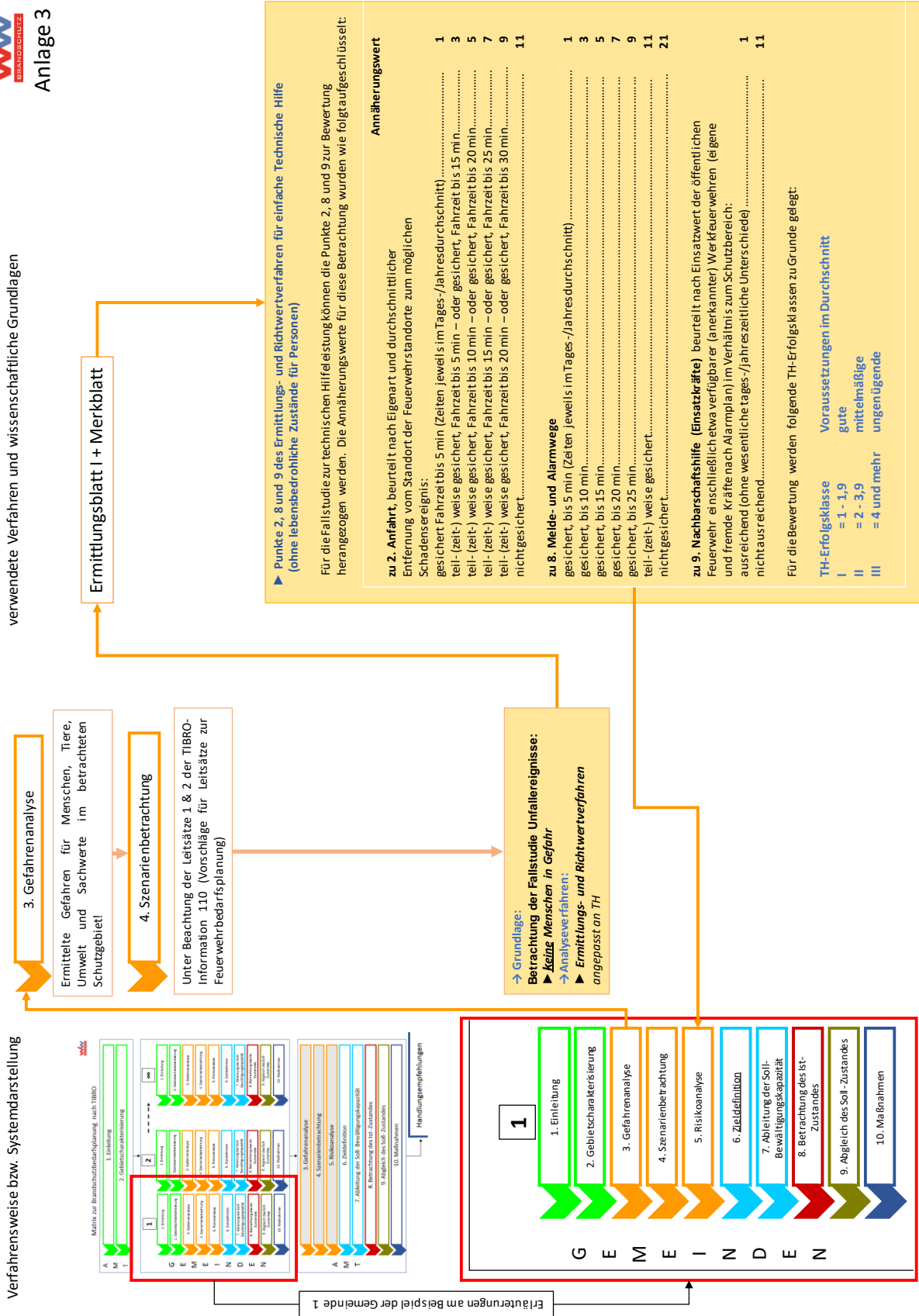


Abbildung 22 Ermittlung der TH-Erfolgsklasse für einfache TH

Anlage 4 Methode/Verfahren zur Ermittlung der TH-Erfolgsklasse für erweiterte TH (Rettungswahrscheinlichkeit)

verwendete Verfahren und wissenschaftliche Grundlagen

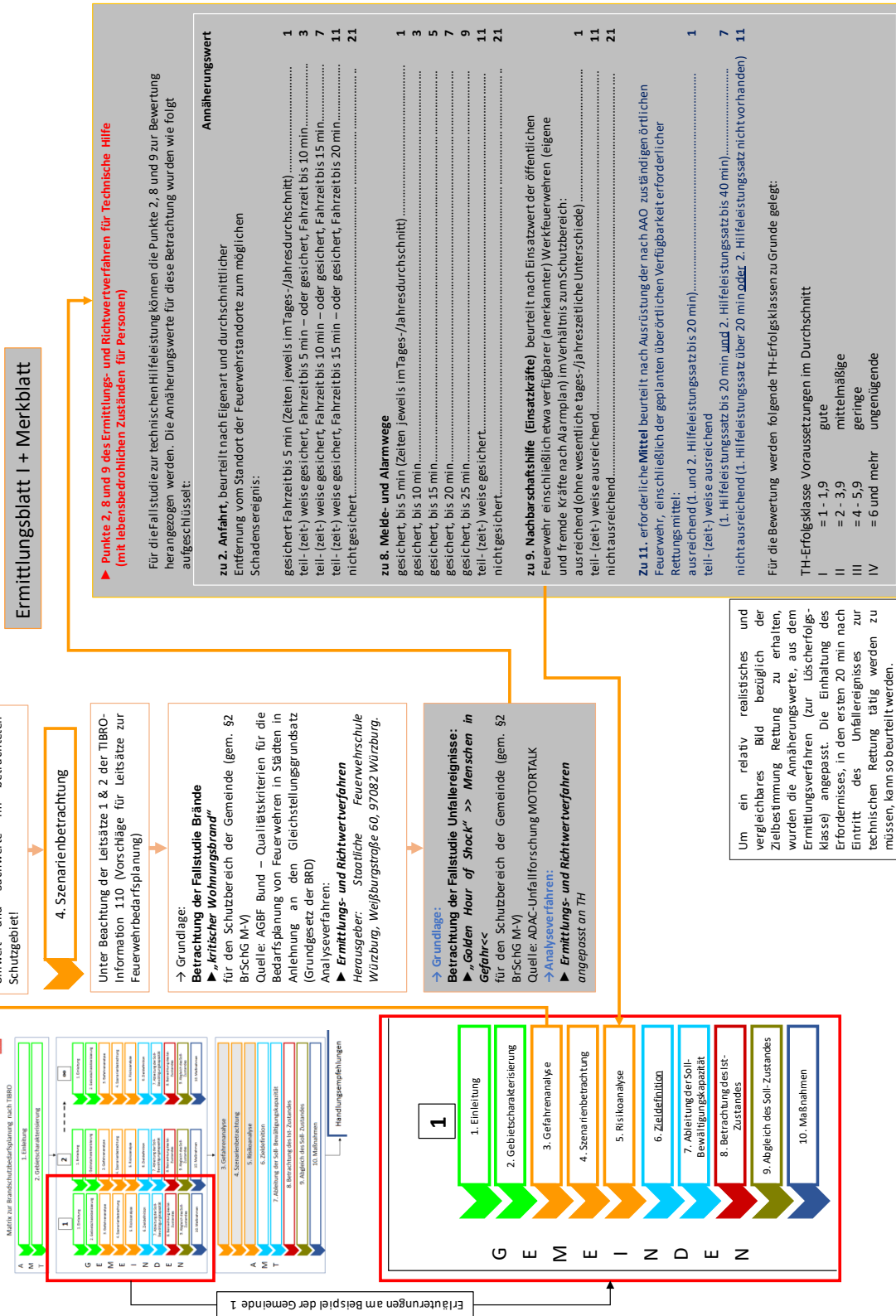


Abbildung 23 Ermittlung der TH-Erfolgsklasse für erweiterte TH

Anlage 5 Methode/Verfahren zur Ermittlung der Löscherfolgsklasse

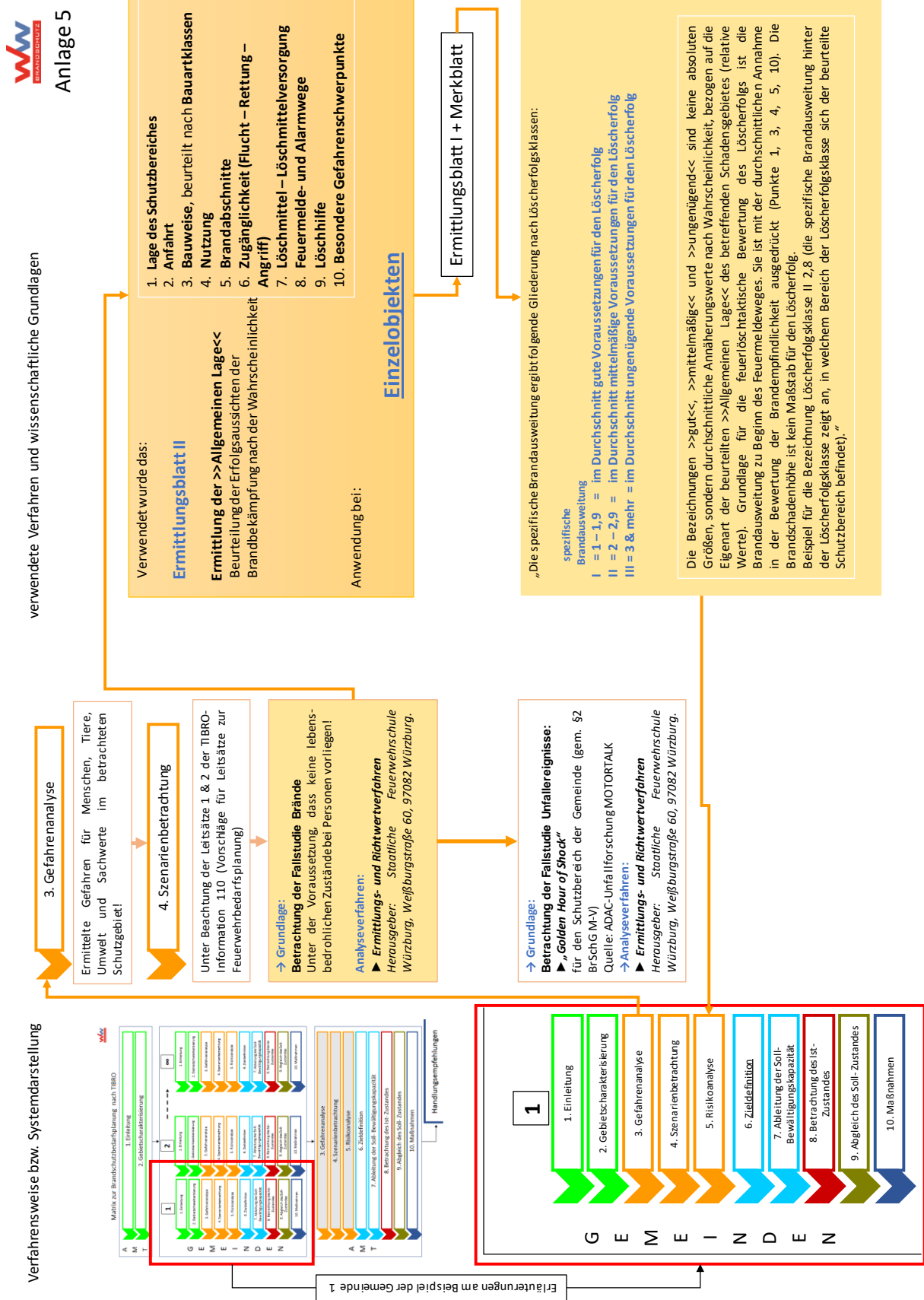


Abbildung 24 Ermittlung der Löscherfolgsklasse bei Einzelobjekten

Anlage 6 Methode/Verfahren zur Ermittlung Löschwasserbedarf

Anwendung des Richtwertverfahrens

zur Bestimmung des Kräfte- und des Löschwasserbedarfes zur Brandbekämpfung für den angegebenen Schutzbereich (Ort/Ortsteile)

Zur Ermittlung des Kräfte- und Löschwasserbedarfes wird das Richtwertverfahren verwendet.

I. Brandempfindlichkeit

*Die Brandempfindlichkeit eines Schutzbereiches oder Schutzobjektes wird durch die Punkte 1, 3, 4, 5 und 10 des Ermittlungsverfahrens mit einem durchschnittlichen Annäherungswert ausgedrückt.

Schutzbereich: Musterdorf

Tabelle 45 Mustertabelle zur Ermittlung der Brandempfindlichkeit Ermittlung der „Allgemeinen Lage“ bei Orten und Ortsteilen
Werte aus Fallstudien siehe Anlage 1

Nr.*	Kriterien zur Brandempfindlichkeit	Annäherungswert
1.	Lage des Schutzbereiches / Schutzobjektes	1
3.	Bauweise	1
4.	Nutzung	1
5.	Brandabschnitte	1
10.	Besondere Gefahrenschwerpunkte	7
Summe Annäherungswerte = Brandempfindlichkeit =		11

Nr.* Nummern Angaben aus dem Ermittlungsverfahren zu den Löscherfolgsklassen (siehe Anlage 1).

II. Zeitwert

Der Zeitwert für die Bestimmung der Richtwerte des Kräftebedarfes ergibt sich aus den Punkten 2 (Anfahrt) und 8 (Feuermelde- und Alarmwege) des Ermittlungsblattes. Als Sicherheitsfaktor wird der Zeitwert auf die nächste 5-er Stelle aufgerundet

Siehe Richtwertblatt II. Zeitwert

2. **Anfahrt**

$$\frac{\text{kürzeste} + \text{längste Fahrzeit}}{2} = \frac{0 \text{ min} + 3 \text{ min}}{2} = \frac{3 \text{ min}}{2} = 1,5 \text{ min}$$

Zeit bis zum Eintreffen der ersten Einheit am Einsatzort

Zeit zum Erreichen des Gruppengleichwertes als vollwertige taktische Einheit

8. **Feuermelde- und Alarmweg**

$$\frac{\text{kürzester} + \text{längster Alarmweg}}{2} = \frac{5 \text{ min} + 5 \text{ min}}{2} = \frac{10 \text{ min}}{2} = 5 \text{ min}$$

auf volle 5 min aufgerundet

Summe der aufgerundeten Zeiten = **Zeitwert** = 6,5 min = **10 min**

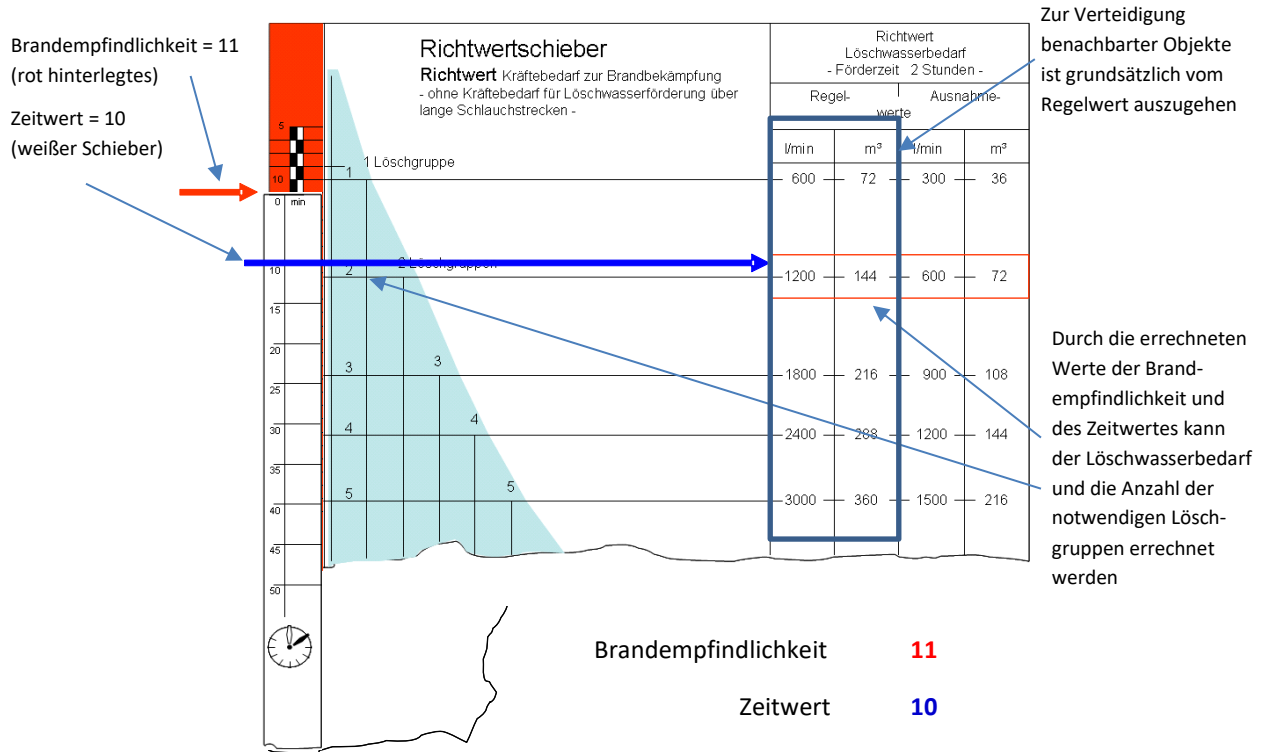


Abbildung 25 Richtwertverfahren erforderliches Löschwasser und Löschgruppen

Die Vorgehensweise zum Arbeiten mit dem „Richtwertschieber“ wird Ihnen im „Richtwertblatt, Anwendung bei Orten, Ortsteilen und Einzelobjekten“ erläutert. Im Ergebnis ermitteln Sie die Werte für die erforderliche Löschwassermenge und die erforderlichen Löschgruppen, die an der Einsatzstelle benötigt werden.

III. Richtwert Kräftebedarf zur Brandbekämpfung

Kräftebedarf zur Brandbekämpfung = **2 Löschgruppen**

IV. Richtwert des Löschwasserbedarfs zur Brandbekämpfung

Richtwert (Regelwert)	=	1.200	l/min	=	144	m ³ /2 h
Löschwasserbedarf						
davon gedeckt durch:						
a) abhängige L.	=		l/min	=		m ³ /2 h
b) unabhängige L.	=		l/min	=		m ³ /2 h
Summe a + b	=		l/min	=		m ³ /2 h

Hier den IST-Zustand der Löschwassermengen für die einzelnen Ortsteile eintragen. Anhand der Differenzen zwischen IST und Soll-Zustand, kann ein Löschwasserkonzept für die Ortsteile einzelnen erstellt werden.

Ortsteil Cordshagen

Fallstudie Löschwasser (Ermittlung des Grundbedarfes als Ansatz für ein Löschwasserkonzept)

I Brandempfindlichkeit

Nr.*	Kriterien zur Brandempfindlichkeit	Annäherungswert
1.	Lage des Schutzbereiches / Schutzobjektes	1
3.	Bauweise	1
4.	Nutzung	1
5.	Brandabschnitte	1
10.	Besondere Gefahrenschwerpunkte	1
	Summe Annäherungswerte zur Brandempfindlichkeit =	5

Nr.* Nummern Angaben aus dem Ermittlungsverfahren zu den Löscherfolgsklassen (siehe Anlage 1).

II Zeitwert

Kriterien für Zeitwert		
Anfahrt	3 + 10 = 13	6,5
Fernmelde- und Alarmwege	5 + 5 = 10	5
	Summe aufgerundet:	11,5 $\hat{=}$ 15
	Zeitwert =	15

III. Richtwert Kräftebedarf zur Brandbekämpfung

Kräftebedarf zur Brandbekämpfung = **2 Löschgruppen**

IV. Richtwert des Löschwasserbedarfs zur Brandbekämpfung

Richtwert (Regelwert)	=	1.200	l/min	=	144	m ³ /2 h
Löschwasserbedarf						
davon gedeckt durch:						
a) abhängige L.	=		l/min	=		m ³ /2 h
b) unabhängige L.	=		l/min	=		m ³ /2 h
Summe a + b	=		l/min	=		m ³ /2 h

Ortsteil Roduchelstorf

Fallstudie Löschwasser (Ermittlung des Grundbedarfes als Ansatz für ein Löschwasserkonzept)

I Brandempfindlichkeit

Nr.*	Kriterien zur Brandempfindlichkeit	Annäherungswert
1.	Lage des Schutzbereiches / Schutzobjektes	3
3.	Bauweise	1
4.	Nutzung	1
5.	Brandabschnitte	3
10.	Besondere Gefahrenschwerpunkte	1
	Summe Annäherungswerte zur Brandempfindlichkeit =	9

Nr.* Nummern Angaben aus dem Ermittlungsverfahren zu den Löscherfolgsklassen (siehe Anlage 1).

II Zeitwert

Kriterien für Zeitwert		
Anfahrt	0 + 6 = 6	3
Fernmelde- und Alarmwege	5 + 5 = 10	5
	Summe aufgerundet:	8 $\hat{=}$ 10
	Zeitwert =	10

III. Richtwert Kräftebedarf zur Brandbekämpfung

Kräftebedarf zur Brandbekämpfung = **2 Löschruppen**

IV. Richtwert des Löschwasserbedarfs zur Brandbekämpfung

Richtwert (Regelwert)	=	1.200	l/min	=	144	m ³ /2 h
Löschwasserbedarf						
davon gedeckt durch:						
a) abhängige L.	=		l/min	=		m ³ /2 h
b) unabhängige L.	=		l/min	=		m ³ /2 h
Summe a + b	=		l/min	=		m ³ /2 h

Einzelfallstudie nach Schadensausmaß Lagerhalle/Bergeraum

Löschwasser (Ermittlung des Grundbedarfes als Ansatz für ein Löschwasserkonzept)

I Brandempfindlichkeit

Nr.*	Kriterien zur Brandempfindlichkeit	Annäherungswert
1.	Lage des Schutzbereiches / Schutzobjektes	3
3.	Bauweise	3
4.	Nutzung	4
5.	Brandabschnitte	3
10.	Besondere Gefahrenschwerpunkte	3
	Summe Annäherungswerte zur Brandempfindlichkeit =	16

Nr.* Nummern Angaben aus dem Ermittlungsverfahren zu den Löscherfolgsklassen (siehe Anlage 1).

II Zeitwert

Kriterien für Zeitwert		
Anfahrt	1 + 8 = 9	4,5
Fernmelde- und Alarmwege	5 + 5 = 10	5
	Summe aufgerundet:	9,5 $\hat{=}$ 10
	Zeitwert =	10

III. Richtwert Kräftebedarf zur Brandbekämpfung

Kräftebedarf zur Brandbekämpfung = **3 Löschruppen**

IV. Richtwert des Löschwasserbedarfes zur Brandbekämpfung

Richtwert (Regelwert)	=	1.800	l/min	=	216	m ³ /2 h
Löschwasserbedarf	<hr/>					
davon gedeckt durch:						
a) abhängige L.	=		l/min	=		m ³ /2 h
b) unabhängige L.	=		l/min	=		m ³ /2 h
Summe a + b	=		l/min	=		m ³ /2 h

Einzelfallstudie nach Eingreiferfordernis Pension

Löschwasser (Ermittlung des Grundbedarfes als Ansatz für ein Löschwasserkonzept)

I Brandempfindlichkeit

Nr.*	Kriterien zur Brandempfindlichkeit	Annäherungswert
1.	Lage des Schutzbereiches / Schutzobjektes	3
3.	Bauweise	5
4.	Nutzung	1
5.	Brandabschnitte	1
10.	Besondere Gefahrenschwerpunkte	3
	Summe Annäherungswerte zur Brandempfindlichkeit =	13

Nr.* Nummern Angaben aus dem Ermittlungsverfahren zu den Löscherfolgsklassen (siehe Anlage 1).

II Zeitwert

Kriterien für Zeitwert		
Anfahrt	1 + 7 = 8	4
Fernmelde- und Alarmwege	5 + 5 = 10	5
	Summe aufgerundet:	9 $\hat{=}$ 10
	Zeitwert =	10

III. Richtwert Kräftebedarf zur Brandbekämpfung

Kräftebedarf zur Brandbekämpfung = **3 Löschruppen**

IV. Richtwert des Löschwasserbedarfes zur Brandbekämpfung

Richtwert (Regelwert)	=	1.800	l/min	=	216	m ³ /2 h
Löschwasserbedarf						
davon gedeckt durch:						
a) abhängige L.	=		l/min	=		m ³ /2 h
b) unabhängige L.	=		l/min	=		m ³ /2 h
Summe a + b	=		l/min			m ³ /2 h

Anlage 7 Verfahrensweise und Beispiele für die Schutzzielfindung

Herleitung der Schutzziel festlegung aus der VV Meckl.-Vorp. Gl. Nr. 2131 – 9

„2.3 Festlegen der Schutzziele

2.3.1 Damit die Gemeinde die Anforderungen an ihre Feuerwehr definieren kann, sind Schutzziele festzulegen. Die Schutzziele stehen in engem Zusammenhang mit dem Gefährdungspotenzial des Gemeindegebietes. Die **Schutzziele** in der Gefahrenabwehr beschreiben, wie **bestimmten Gefahrensituationen** begegnet werden soll. Die Gemeinde muss **eigenständig Schutzziele** für bestimmte **denkbare Szenarien definieren** und über das **Schutzniveau entscheiden**. Die Gemeinde legt die Mindesteinsatzstärke sowie Eintreffzeit für die Einheiten der Gefahrenabwehr an der Einsatzstelle fest und entscheidet, bei welcher Anzahl der Einsatzfälle diese Kriterien erfüllt sein sollen (Erreichungsgrad). Aus der Schutzziel festlegung ergeben sich die erforderlichen Standorte von Feuerwehrhäusern und deren Ausstattung mit Fahrzeugen.

„TIBRO-Information 110, Vorschläge für Leitsätze zur Feuerwehrbedarfsplanung

[...]

5. Die schlussendliche **Verantwortung** für die Festlegung des angestrebten Sicherheitsniveaus, ausgedrückt in Planungszielen, liegt beim **zuständigen Kommunalparlament**. Die Feuerwehr berät dieses Gremium fachlich und macht vor allem deutlich, welche Folgen unterschiedliche Entscheidungsalternativen hätten, nimmt jedoch keine Entscheidungen vorweg. Für einmal **beschlossene Zielvorgaben** müssen der Feuerwehr **ausreichende Budgets** zur Zielerreichung zugewiesen werden. Die Stellung der **Unterhaltung einer leistungsfähigen** Feuerwehr als **Pflichtaufgabe** einer Kommune ist den Mandatsträgern deutlich zu machen und aufzuzeigen, dass nicht die Feuerwehr als Teil der Verwaltung hier in der Pflicht steht, sondern die Kommune vertreten durch den Bürgermeister bzw. das Kommunalparlament.“

Anleitung

Die nachfolgende Aufstellung soll Sie bei der Findung der durch Sie (als Gemeindevertretung) zu bestimmenden Schutzziele unterstützen. Nachhaltigkeit wird erzeugt, wenn Sie die Hinweise aus dem Brandschutzbedarfsplan und aus den Arbeitshinweisen beachten.

Beachte: Die nachfolgende Aufstellung stellt lediglich mögliche Schutzzielformulierungen beispielhaft dar. VV Meckl.-Vorp., Pkt. 2.6 Umsetzungsmaßnahmen: „*Im Ergebnis des Vergleiches von Ist-Zustand und Soll-Struktur sind die Maßnahmen der Gemeinde herauszuarbeiten, die erforderlich sind, um eine leistungsfähige Feuerwehr im Sinne der festgelegten Schutzziele zu unterhalten. [...]*“

- *Verwenden Sie die Beispiele zur Ermittlung der Schutzziele!*
- *Lassen Sie sich durch Ihre Feuerwehr bezüglich der technisch/taktischen Erfordernisse beraten!*

Verfahrensweise als Beispiel für Schutzziel A-Brandereignis:

1. *Wählen Sie in der Zeile „Standardisiertes Schadensereignis“ das für Ihre Gemeinde zutreffende Schadensereignis aus! Beachten Sie den fettgedruckten Satz unter der Tabelle „Achtung: Zur Auswahl...“.*
2. *Löschen Sie die nicht für Ihre Gemeinde gewählten standardisierten Schadensereignisse (entsprechende Tabellenzeilen)!*
3. *Passen Sie die Spalten „besondere Gefahren“ und „Ist-Zustand“ an die örtlichen Gegebenheiten der Gemeinde/Feuerwehr an.*
4. *Entscheiden Sie in der Spalte „Soll-Zustand“, in Abstimmung aller Beteiligten, mit welchem/en Fahrzeug/en den allgemeinen Gefahren der Gemeinde begegnet werden soll/en*
5. *Anpassung der Spalte „Schutzziele“:*
 - 5.1 *Wenn der „Ist-Stand“ dem „Soll-Stand“ entspricht, ist in der Spalte „Schutzziele“ das „erforderlichen“ zu löschen.*
 - 5.2 *Wenn der „Ist-Stand“ vom „Soll-Stand“ abweicht, ist in der Spalte „Schutzziele“ das „vorhandenen“ zu löschen.*
6. *Hinweis: In der Spalte Schutzziele darf das Mindestqualitätskriterium Mindeststärke (9 Funktionseinheiten) nicht unterschritten, die Eintreffzeit (nach 10 Minuten von Alarmierung bis Eintreffen) nicht überschritten und der Erreichungsgrad (80 % der Einsätze) nicht unterschritten werden.*
 - *Sie haben das Schutzziel für Brandereignisse bestimmt!*
7. *Verfahren Sie für B Technische Hilfeleistungen, C Abwehr von Umweltgefahren (Gefahrstoffeinsatz), D Einsatz bei Wassernotfällen in gleicher Art und Weise.*

Anlage 7 Verfahrensweise und Beispiele für die Schutzzielfindung

Die nachfolgende Tabelle gibt Beispiele gemäß VV Meckl.-Vorp. Gl. Nr. 2131 Punkt 2.3.5 A Brandereignis

Tabelle 46 Beispiele für Schutzziele Brandereignis

Standardisiertes Schadensereignis o.g. VV M-V Pkt. 2.3.6	besondere Gefahren o.g. VV M-V Pkt. 2.4	Ist-Stand (vorhanden)	Soll-Stand (erforderlich)	Beispiele für Schutzziele
Brand in einem freistehenden Einfamilienhaus mit Menschenrettung über tragbare Leitern in Dörfern oder im ländlichen Raum.	Wohngebäude mit Gebäudehöhe bis höchstens 7 m Brüstungshöhe	TSF-W MTW Gruppengleichwert in TEB nicht erreicht	Soll- Zustand Technik als politischer Wille Gruppengleichwert in TEB erreicht	Die Feuerwehr soll innerhalb ihres Zuständigkeitsbereiches nach Möglichkeit innerhalb von 10 Minuten nach Alarmierung, mit den erforderlichen 9 Funktionseinheiten und den vorhandenen / erforderlichen Einsatzmitteln, in 80 % der Fälle, an der Einsatzstelle eintreffen und Maßnahmen zur Gefahrenabwehr einleiten.
Brand in einem Mehrfamilienhaus mit zwei oder drei Obergeschossen mit Menschenrettung über tragbare Leitern oder Drehleiter in kleinen und mittleren Städten.	Wohngebäude oder Wohngebiete mit Gebäudehöhe bis höchstens 12 m Brüstungshöhe	LF 20 Gruppengleichwert in TEB nicht erreicht	Soll- Zustand Technik als politischer Wille Gruppengleichwert in TEB erreicht	Die Feuerwehr soll innerhalb ihres Zuständigkeitsbereiches nach Möglichkeit innerhalb von 10 Minuten nach Alarmierung, mit den erforderlichen 9 Funktionseinheiten und den vorhandenen / erforderlichen Einsatzmitteln, in 80 % der Fälle, an der Einsatzstelle eintreffen und Maßnahmen zur Gefahrenabwehr einleiten. Die zweite Einheit soll nach Möglichkeit innerhalb von 15 Minuten nach Alarmierung, mit weiteren 6 Funktionseinheiten an der Einsatzstelle eintreffen.
Brand in einem Mehrfamilienhaus mit zwei oder drei Obergeschossen mit Menschenrettung über tragbare Leitern oder Drehleiter in kleinen und mittleren Städten (kritischer Wohnungsbrand).	Wohngebäude oder Wohngebiete mit Gebäudehöhe bis höchstens 12 m Brüstungshöhe	KdoW HLF 20 TLF 16/25 DLAK Gruppengleichwert in TEB erreicht	Soll- Zustand Technik als politischer Wille Zuggleichwert in TEB erreicht	Die Feuerwehr soll innerhalb ihres Zuständigkeitsbereiches nach Möglichkeit innerhalb von 8 Minuten nach Alarmierung, mit den erforderlichen 15 Funktionseinheiten und den vorhandenen / erforderlichen Einsatzmitteln, in 90 % der Fälle, an der Einsatzstelle eintreffen und Maßnahmen zur Gefahrenabwehr einleiten.

Beachte: Die Tabellen sind in allen Zellen auf die örtlichen Gegebenheiten der Gemeinde anzupassen. In der obigen Tabelle werden lediglich allgemeine Beispiele für standardisierte Schadensereignisse dargestellt.

Achtung: Zur Auswahl von standardisierten Schadensereignissen für besondere Objekte wie z.B. Landwirtschaftsbetriebe, Hotels, Schulen, Pflegeheime etc. verwenden Sie den Technischen Bericht der vfdb „Elemente zur risikoangepassten Bemessung von Personal für die Brandbekämpfung bei öffentlichen Feuerwehren“ (siehe VV Meckl.-Vorp. Gl. Nr. 2131 – 9). Hinweis

Zu finden unter dieser Quelle: <https://www.vfdb.de/fileadmin/download/merkblatt/TBRef05.pdf> [8]

Anlage 7 Verfahrensweise und Beispiele für die Schutzzielfindung

Die nachfolgende Tabelle gibt Beispiele gemäß VV Meckl.-Vorp. Gl. Nr. 2131 Punkt 2.3.5 B, Technische Hilfeleistung

Tabelle 47 Beispiele für Schutzziele Technische Hilfeleistung

Standardisiertes Schadensereignis o.g. VV M-V Pkt. 2.3.6	besondere Gefahren o.g. VV M-V Pkt. 2.4	Ist-Stand (vorhanden)	Soll-Stand (erforderlich)	Beispiele für Schutzziele
Schäden aus Naturereignissen (zum Beispiel Sturmschäden, wie umgestürzter Baum).	Gemeindegebiet	TSF-W MTW Gruppengleichwert in TEB nicht erreicht	Soll- Zustand Technik als politischer Wille Gruppengleichwert in TEB erreicht	Die Feuerwehr soll innerhalb ihres Zuständigkeitsbereiches nach Möglichkeit innerhalb von 10 Minuten nach Alarmierung, mit den erforderlichen 9 Funktionseinheiten und den vorhandenen / erforderlichen Einsatzmitteln, in 80 % der Fälle, an der Einsatzstelle eintreffen und Maßnahmen zur Gefahrenabwehr einleiten.
Kraft- und Betriebsstoff tritt aus.	Gemeindegebiet	MLF MTW Gruppengleichwert in TEB nicht erreicht	Soll- Zustand Technik als politischer Wille Gruppengleichwert in TEB erreicht	Die Feuerwehr soll innerhalb ihres Zuständigkeitsbereiches nach Möglichkeit innerhalb von 10 Minuten nach Alarmierung, mit den erforderlichen 9 Funktionseinheiten und den vorhandenen / erforderlichen Einsatzmitteln, in 80 % der Fälle, an der Einsatzstelle eintreffen und Maßnahmen zur Gefahrenabwehr einleiten.
Unfall mit einer verletzten Person.	Gemeindegebiet	HLF 10 Gruppengleichwert in TEB nicht erreicht	Soll- Zustand Technik als politischer Wille Gruppengleichwert in TEB erreicht	Die Feuerwehr soll innerhalb ihres Zuständigkeitsbereiches nach Möglichkeit innerhalb von 10 Minuten nach Alarmierung, mit den erforderlichen 9 Funktionseinheiten und den vorhandenen / erforderlichen Einsatzmitteln, in 80 % der Fälle, an der Einsatzstelle eintreffen und Maßnahmen zur Gefahrenabwehr einleiten. Die zweite Einheit soll nach Möglichkeit innerhalb von 15 Minuten nach Alarmierung, mit weiteren 6 Funktionseinheiten an der Einsatzstelle eintreffen.
Der so genannte kritische Verkehrsunfall; Verkehrsunfall mit eingeklemmter Person, fließender Verkehr, Brandgefahr durch auslaufenden Kraftstoff.	Gemeindegebiet	KdoW HLF 20 TLF 16/25 Gruppengleichwert in TEB erreicht	Soll- Zustand Technik als politischer Wille Zuggleichwert in TEB erreicht	Die Feuerwehr soll innerhalb ihres Zuständigkeitsbereiches nach Möglichkeit innerhalb von 8 Minuten nach Alarmierung, mit den erforderlichen 15 Funktionseinheiten und den vorhandenen / erforderlichen Einsatzmitteln, in 90 % der Fälle, an der Einsatzstelle eintreffen und Maßnahmen zur Gefahrenabwehr einleiten.

Beachte: Die Tabellen sind in allen Zellen auf die örtlichen Gegebenheiten der Gemeinde anzupassen. In der obigen Tabelle werden lediglich allgemeine Beispiele für standardisierte Schadensereignisse dargestellt.

Anlage 7 Verfahrensweise und Beispiele für die Schutzzielfindung

Die nachfolgende Tabelle gibt Beispiele gemäß VV Meckl.-Vorp. Gl. Nr. 2131 Punkt 2.3.5 C, Abwehr von Umweltgefahren (Gefahrstoffeinsatz)

Tabelle 48 Beispiele für Schutzziele Abwehr von Umweltgefahren (Gefahrstoffeinsatz)

Standardisiertes Schadensereignis o.g. VV M-V Pkt. 2.3.6	besondere Gefahren o.g. VV M-V Pkt. 2.4	Ist-Stand (vorhanden)	Soll-Stand (erforderlich)	Beispiele für Schutzziele
<p>Freisetzung eines Stoffes nach der Gefahrstoff-, Biostoff- und Strahlenschutzverordnung, wie zum Beispiel:</p> <ul style="list-style-type: none"> - austretende unbekannte Flüssigkeit, - Stoffaustritt aus technischen Anlagen (zum Beispiel Biogasanlage), - Havarie mit Stoffaustritt in einem Störfallbetrieb, - austretende unbekannte chemische, biologische oder radiologische Stoffe 	Gemeindegebiet	TSF-W MTW Gruppengleichwert in TEB nicht erreicht	GAMS Soll- Zustand Technik als politischer Wille Gruppengleichwert in TEB erreicht	Die Feuerwehr soll innerhalb ihres Zuständigkeitsbereiches nach Möglichkeit innerhalb von 10 Minuten nach Alarmierung, mit den erforderlichen 9 Funktionseinheiten und den vorhandenen / erforderlichen Einsatzmitteln, in 80 % der Fälle, an der Einsatzstelle eintreffen und Maßnahmen zur Gefahrenabwehr einleiten.
<p>Schutzziele zur Abwehr von Umweltgefahren beschreiben, wie bestimmten Gefahrensituationen begegnet werden soll. Als Grundlage zur Festsetzung eines Schutzzieles können dienen:</p> <ul style="list-style-type: none"> - Absperrmaßnahmen, - Durchführung der Menschenrettung, - Auffangen, Niederschlagen von austretenden Stoffen, 	Gemeindegebiet	HLF 10 Gruppengleichwert in TEB nicht erreicht	GAMS Soll- Zustand Technik als politischer Wille Gruppengleichwert in TEB erreicht	Die Feuerwehr soll innerhalb ihres Zuständigkeitsbereiches nach Möglichkeit innerhalb von 10 Minuten nach Alarmierung, mit den erforderlichen 9 Funktionseinheiten und den vorhandenen / erforderlichen Einsatzmitteln, in 80 % der Fälle, an der Einsatzstelle eintreffen und Maßnahmen zur Gefahrenabwehr einleiten.

Beachte: Die Tabellen sind in allen Zellen auf die örtlichen Gegebenheiten der Gemeinde anzupassen. In der obigen Tabelle werden lediglich allgemeine Beispiele für standardisierte Schadensereignisse dargestellt.

Anlage 7 Verfahrensweise und Beispiele für die Schutzzielfindung

Die nachfolgende Tabelle gibt Beispiele gemäß VV Meckl.-Vorp. Gl. Nr. 2131 Punkt 2.3.5 D, Einsatz bei Wassernotfällen

Tabelle 49 Beispiele für Schutzziele Einsatz bei Wassernotfällen

Standardisiertes Schadensereignis o.g. VV M-V Pkt. 2.3.6	besondere Gefahren o.g. VV M-V Pkt. 2.4	Ist-Stand (vorhanden)	Soll-Stand (erforderlich)	Beispiele für Schutzziele
Bade- und Eisunfälle	Gemeindegebiet	MLF MTW Gruppengleichwert in TEB nicht erreicht	Soll- Zustand Technik als politischer Wille Gruppengleichwert in TEB erreicht	Die Feuerwehr soll innerhalb ihres Zuständigkeitsbereiches nach Möglichkeit innerhalb von 10 Minuten nach Alarmierung, mit den erforderlichen 9 Funktionseinheiten und den vorhandenen / erforderlichen Einsatzmitteln, in 80 % der Fälle, an der Einsatzstelle eintreffen und Maßnahmen zur Gefahrenabwehr einleiten.
Rettung von Personen bei gekenterten Wassernotfällen	Gemeindegebiet	LF 16/12 RTB 1 Gruppengleichwert in TEB nicht erreicht	Soll- Zustand Technik als politischer Wille Gruppengleichwert in TEB erreicht	Die Feuerwehr soll innerhalb ihres Zuständigkeitsbereiches nach Möglichkeit innerhalb von 10 Minuten nach Alarmierung, mit den erforderlichen 9 Funktionseinheiten und den vorhandenen / erforderlichen Einsatzmitteln, in 80 % der Fälle, an der Einsatzstelle eintreffen und Maßnahmen zur Gefahrenabwehr einleiten.
Eindämmen und Aufnahme von aus Wasserfahrzeugen austretenden wassergefährdenden Stoffen (zum Beispiel Benzin, Dieselkraftstoff)	Gemeindegebiet	HLF 10 Gruppengleichwert in TEB nicht erreicht	Soll- Zustand Technik als politischer Wille Gruppengleichwert in TEB erreicht	Die Feuerwehr soll innerhalb ihres Zuständigkeitsbereiches nach Möglichkeit innerhalb von 10 Minuten nach Alarmierung, mit den erforderlichen 9 Funktionseinheiten und den vorhandenen / erforderlichen Einsatzmitteln, in 80 % der Fälle, an der Einsatzstelle eintreffen und Maßnahmen zur Gefahrenabwehr einleiten.

Beachte: Die Tabellen sind in allen Zellen auf die örtlichen Gegebenheiten der Gemeinde anzupassen. In der obigen Tabelle werden lediglich allgemeine Beispiele für standardisierte Schadensereignisse dargestellt.

Anlage 8 vorläufige Schutzziele (Planungsziele) der Gemeindevertretung Roduchelstorf

Schutzziele gemäß VV Meckl.-Vorp. Gl. Nr. 2131 Punkt 2.3.5 A Brandereignis

Tabelle 50 Schutzziele Brandereignis

Standardisiertes Schadensereignis o.g. VV M-V Pkt. 2.3.6	besondere Gefahren o.g. VV M-V Pkt. 2.4	Ist-Stand gem. VV M-V 2.5 (vorhanden)	Soll-Stand gem. VV M-V 2.5 (erforderlich)	Schutzziele gem. VV M-V 2.6
Brand in einem freistehenden Einfamilienhaus mit Menschenrettung über tragbare Leitern in Dörfern oder im ländlichen Raum.	<p>einzelne kleinere Gewerbe-, Handwerks- und Beherbergungsbetriebe</p> <p>überwiegend offene Bauweise (teilweise Reihenbebauung)</p> <p>kleine oder nur eingeschossige Bauten besonderer Art oder Nutzung</p>	LF 8	<p>Br 1 AS I</p> <p>TSF-W oder KLF oder MLF</p>	Die Feuerwehr soll innerhalb ihres Zuständigkeitsbereiches nach Möglichkeit innerhalb von 10 Minuten nach Alarmierung, mit den erforderlichen 9 Funktionseinheiten und dem erforderlichen TSF-W und MTW, in 80 % der Fälle, an der Einsatzstelle eintreffen und Maßnahmen zur Gefahrenabwehr einleiten.

¹⁾ TLF mit mindestens 2.000 Liter Löschwasser

Anlage 8 vorläufige Schutzziele (Planungsziele) der Gemeindevertretung Roduchelstorf

Schutzziele gemäß VV Meckl.-Vorp. Gl. Nr. 2131 Punkt 2.3.5 B, Technische Hilfeleistung

Tabelle 51 Schutzziele Technische Hilfeleistung

Standardisiertes Schadensereignis o.g. VV M-V Pkt. 2.3.6	besondere Gefahren o.g. VV M-V Pkt. 2.4	Ist-Stand gem. VV M-V 2.5 (vorhanden)	Soll-Stand gem. VV M-V 2.5 (erforderlich)	Schutzziele gem. VV M-V 2.6
Kraft- und Betriebsstoff tritt aus.	Gemeindegebiet BAB 20	LF 8	TH 4 AS II ELW 2 ²⁾ LF 20 ¹⁾ oder HLF 20 GW-G ²⁾ RW ²⁾	Die Feuerwehr soll innerhalb ihres Zuständigkeitsbereiches nach Möglichkeit innerhalb von 10 Minuten nach Alarmierung, mit den erforderlichen 9 Funktionseinheiten und dem erforderlichen TSF-W und MTW , in 80 % der Fälle, an der Einsatzstelle eintreffen und Maßnahmen zur Gefahrenabwehr einleiten.

¹⁾ mit erweiterter Hilfeleistungsbeladung

²⁾ mindestens einmal pro Landkreis und kreisfreier Stadt

Anlage 8 vorläufige Schutzziele (Planungsziele) der Gemeindevertretung Roduchelstorf

Schutzziele gemäß VV Meckl.-Vorp. Gl. Nr. 2131 Punkt 2.3.5 C, Abwehr von Umweltgefahren (Gefahrstoffeinsatz)

Tabelle 52 Schutzziele Abwehr von Umweltgefahren (Gefahrstoffeinsatz)

Standardisiertes Schadensereignis o.g. VV M-V Pkt. 2.3.6	besondere Gefahren o.g. VV M-V Pkt. 2.4	Ist-Stand gem. VV M-V 2.5 (vorhanden)	Soll-Stand gem. VV M-V 2.5 (erforderlich)	Schutzziele gem. VV M-V 2.6
Freisetzung eines Stoffes nach der Gefahrstoff-, Biostoff- und Strahlenschutzverordnung, wie zum Beispiel: - austretende unbekannte Flüssigkeit, - Stoffaustritt aus technischen Anlagen (zum Beispiel Biogasanlage), - Havarie mit Stoffaustritt in einem Störfallbetrieb, - austretende unbekannte chemische, biologische oder radiologische Stoffe	Gemeindegebiet	LF 8	CBRN 1 AS I TSF-W	GAMS Die Feuerwehr soll innerhalb ihres Zuständigkeitsbereiches nach Möglichkeit innerhalb von 10 Minuten nach Alarmierung, mit den erforderlichen 9 Funktionseinheiten und dem erforderlichen TSF-W und MTW , in 80 % der Fälle, an der Einsatzstelle eintreffen und Maßnahmen zur Gefahrenabwehr einleiten.


Schutzziele gemäß VV Meckl.-Vorp. Gl. Nr. 2131 Punkt 2.3.5 D, Einsatz bei Wassernotfällen

Tabelle 53 Schutzziele Einsatz bei Wassernotfällen

Standardisiertes Schadensereignis o.g. VV M-V Pkt. 2.3.6	besondere Gefahren o.g. VV M-V Pkt. 2.4	Ist-Stand gem. VV M-V 2.5 (vorhanden)	Soll-Stand gem. VV M-V 2.5 (erforderlich)	Schutzziele gem. VV M-V 2.6
Bade- und Eisunfälle	Gemeindegebiet Menzendorfer See	LF 8	W 2 AS II ELW 1 LF 20 RW ¹⁾ RTB ²⁾ /MZB	Die Feuerwehr soll innerhalb ihres Zuständigkeitsbereiches nach Möglichkeit innerhalb von 10 Minuten nach Alarmierung, mit den erforderlichen 9 Funktionseinheiten und dem erforderlichen TSF-W und MTW , in 80 % der Fälle, an der Einsatzstelle eintreffen und Maßnahmen zur Gefahrenabwehr einleiten.



Landkreis Nordwestmecklenburg
Die Landrätin
Brand- und Katastrophenschutz



Landkreis Nordwestmecklenburg · Postfach 1565 · 23958 Wismar

Amt Schönberger Land
Feuerwehrwesen
z.H. Herrn Gutt
Am Markt 15
23923 Schönberg

Diese Auskunft erteilt Ihnen Matthias Jaeger
Zimmer 2.14 · Wald Eck 7 · 19417 Warin

Telefon 03841 3040 3812 **Fax** 03841 3040 83812
E-Mail m.jaeger@nordwestmecklenburg.de

Unsere Sprechzeiten

Di 09:00 - 12:00 Uhr · 13:00 - 16:00 Uhr
Do 09:00 - 12:00 Uhr · 13:00 - 18:00 Uhr

Unser Zeichen BSBP Gemeinde Roduchelstorf 05/2020
Warin, 25.02.2021

Brandschutzbedarfsplanung (BSBP) der Gemeinde Roduchelstorf
hier: Stellungnahme des Landkreises Nordwestmecklenburg
gemäß § 3 Brandschutz- und Hilfeleistungsgesetz M-V (BrSchG M-V)

Sehr geehrte Damen und Herren,

gemäß § 3 BrSchG M-V wirken wir wie folgt an Ihrer Brandschutzbedarfsplanung mit.

Der eingereichte Brandschutzbedarfsplan entspricht im Wesentlichen den rechtlichen Vorgaben der Feuerwehrorganisationsverordnung M-V (FwOV M-V).

Im Sinne einer Mitwirkungsbeschleunigung begrenzt sich der Landkreis im Wesentlichen auf die Betrachtung der Ergebnisse der Brandschutzbedarfsplanung, insbesondere auf die konzipierte Fahrzeugausstattung. Eine Plausibilitätsprüfung der Brandschutzbedarfsplanung erfolgt nicht. Sollte eine vollumfänglichere Mitwirkung seitens der Gemeinde gewünscht werden, bitten wir um eine erneute Aufforderung.

Der Landkreis hat folgende überörtliche Einsatzszenarien vorgeplant und festgelegt:

- Gefahrguteinsätze
- Einsätze auf den Bundesautobahnen
- Einsätze auf und an den Bahnstrecken
- Einsätze auf dem Schweriner Außensee
- Einsätze zur Ölwehr
- Waldbrandeinsätze in der Parlinger Heide
- Führungsstrukturen ab der Führungsstufe D gemäß FwDV 100
- Einsätze am Schloss Wiligrad

Seite 1/2

Landkreis Nordwestmecklenburg
Kreissitz Wismar
Rostocker Straße 76
23970 Wismar

Telefon 03841 3040 0
Fax 03841 3040 6599
E-Mail info@nordwestmecklenburg.de
Web www.nordwestmecklenburg.de

Bank Sparkasse Mecklenburg-Nordwest
IBAN DE61 1405 1000 1000 0345 49
BIC NOLADE21WIS
CID DE46NWM00000033673

Entsprechend § 9 BrSchG M-V können im Rahmen der Brandschutzbedarfsplanung Feuerwehren mit besonderen Aufgaben bestimmt werden. Damit wird das ehemals bestehende System aus Stütz- und Schwerpunktfeuerwehren abgelöst.

Eine Bestimmung von Feuerwehren mit besonderen Aufgaben wird vom Landkreis im Nachgang der Brandschutzbedarfsplanung vorgenommen. Ich bitte daher, uns die endgültige Brandschutzbedarfsplanung nach Beschluss zur Kenntnis zu geben.

Im Ergebnis unserer begrenzten Mitwirkung geben wir folgende Hinweise:

Gemeinde Roduchelstorf

- Die ermittelte Gefährdungs- und Ausrüstungsstufe (GS und AS) für die Technische Hilfeleistung mit TH 4 AS II ist zu hoch angesetzt und entspricht nicht dem vorhandenen Gefährdungspotenzial. Alle weiteren GS und AS sind jedoch richtig angesetzt.
- Das daraus abgeleitete Fahrzeugkonzept ist jedoch stimmig und entspricht dem notwendigen Gefahrenabwehrpotenzial, **daher kann diesem zugestimmt werden.**

Bei weiteren Fragen stehe ich Ihnen gerne zur Verfügung.

Mit freundlichen Grüßen

Im Auftrag



Matthias Jaeger

Sachbearbeiter Brandschutz