

**Satzung der Stadt Schönberg über die 1.
Änderung des Bebauungsplanes Nr. 14.1 - 2.
Teil für das Wohngebiet "Wohnpark Bünsdorfer
Weg"
- Beteiligung der Gemeinde Siemz-Niendorf als
Nachbargemeinde -**

<i>Amt Schönberger Land</i> Fachbereich IV <i>Datum</i> 22.04.2021	<i>Bearbeitung:</i> Stefanie Müller <i>Bearbeiter/in-Telefonnr.:</i> 038828/3301411
---	--

<i>Beratungsfolge</i>	<i>Geplante Sitzungstermine</i>	<i>Ö / N</i>
Gemeindevertretung Siemz-Niendorf (Entscheidung)		Ö

Sachverhalt

Die Stadtvertretung der Stadt Schönberg hat in ihrer Sitzung am 17.12.2020 das städtebauliche Konzept gebilligt.

Dieses bildet die Grundlage für die Entwicklung des Wohnstandortes „Wohnpark am Bünsdorfer Weg“, welches über die rechtsverbindlichen Bebauungspläne Nr. 014.1 – Teil 1 und Teil 2 umgesetzt werden soll. Mit dem Bebauungsplan Nr. 014.1 – Teil 1 der Stadt Schönberg wurde der erste Teilbereich des Gesamtkonzeptes planungsrechtlich vorbereitet und ist bereits realisiert.

Die Stadt Schönberg beabsichtigt nunmehr den 2. Teil des Bebauungsplanes Nr. 014.1 umzusetzen.

Die Planungsziele bestehen in der Schaffung der planungsrechtlichen Voraussetzungen für die Errichtung einer Kindertagesstätte, die Änderung der Erschließungsstruktur verbunden mit der Neuordnung der Grundstücke.

Die vollständigen Unterlagen des Vorentwurfs für den o.g. Bebauungsplan liegen in der Zeit vom 16. März 2021 bis einschließlich 15. April 2021 während der Dienststunden im FB IV – Bauen und Gemeindeentwicklung – des Amtes Schönberger Land, Dassower Str. 4, 23923 Schönberg im OG, öffentlich zu jedermanns Einsicht aus.

Zusätzlich sind diese auf der Internetseite im o.g. Zeitraum unter <https://www.schoenberger-land.de/Bekanntmachungen/Auslegungen> des Amtes Schönberger Land einsehbar.

Im Zuge der Beteiligung der Behörden und sonstigen Träger öffentlicher Belange wird die Gemeinde Siemz-Niendorf unterrichtet und um Äußerung bis spätestens **14. Mai 2021** gebeten.

Beschlussvorschlag

Die Gemeinde Siemz-Niendorf hat zur Satzung der Stadt Schönberg über die 1. Änderung des Bebauungsplanes Nr. 14.1 - 2. Teil für das Wohngebiet "Wohnpark Bünsdorfer Weg" keine weiteren Anregungen oder Hinweise vorzubringen.

Finanzielle Auswirkungen

Keine

Anlage/n

Keine

SATZUNG ÜBER DIE 1. ÄNDERUNG DES BEBAUUNGSPLANES NR. 014.1 – 2. TEIL FÜR DAS WOHNGEBIET „WOHNPAK BÜNSDORFER WEG“ IM VERFAHREN NACH § 13B BAUGB

Vermesser:	N. Michellis igmn PLANUNGSGESELLSCHAFT mbH Tel. 0173 - 3088 852
Datum: Datei:	2021-01-12 ACAD-Schönberg_B-Plan14-T1-2_ETRS89_2019-07-16_Vers2018_v3.dwg
Lagebezug:	ETRS89
Höhenbezug:	DHHN2016
Hinweise:	keine

TEIL A - PLANZEICHNUNG

Es gilt die Verordnung über die bauliche Nutzung der Grundstücke (Baunutzungsverordnung - BauNVO) in der Fassung der Bekanntmachung vom 21. November 2017 (BGBl. I S. 3786).
Es gilt die Planzeichenverordnung (PlanZV) vom 18. Dezember 1990 (BGBl. 1991 I S. 58) geändert durch Artikel 3 des Gesetzes vom 04. Mai 2017 (BGBl. I S. 1057).



M 1 : 1.000

Die Planzeichnung -Teil A- des Bebauungsplanes gilt nur im Zusammenhang mit den textlichen Festsetzungen -Teil B-.

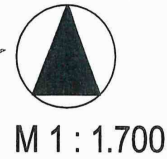


AUSZUG AUS DER SATZUNG ÜBER DEN BEBAUUNGSPLAN NR. 014.1 – 2. TEIL FÜR DAS WOHNGEBIET „WOHN-PARK BÜNSDORFER WEG“ DER STADT SCHÖNBERG, Stand: Satzung mit Kennzeichnung des Geltungsbereiches der Satzung über die 1. Änderung des Bebauungsplanes Nr. 14.1 - 2. Teil



SÄ1)
ART UND MAß DER BAULICHEN NUTZUNG

*)		*)		
WA1	WA2 + WA3 + WA4	WA5	WA6	WA7
WA	WA	WA	WA	WA
0,25	0,25	0,25	0,25	0,25
I	I	auschneisweise I i.V. mit Teil B, Zil 12	I	I
TH _{min} = 3,80m	TH _{min} = 3,80m	TH _{min} = 3,80m	TH _{min} = 3,80m	TH _{min} = 3,80m
FH _{min} = 9,00m	FH _{min} = 9,00m	FH _{min} = 9,00m	FH _{min} = 9,00m	FH _{min} = 9,00m
DN 12° - 45°	DN 30° - 45°	DN 12° - 45°	DN 30° - 45°	DN 30° - 45°



LAGE AUF DEM LUFTBILD

Quelle: www.gaia-mv.de (Befliegung 04/2020)



M 1 : 1.500



NUTZUNGSSCHABLONE

Teilgebiete mit lfd. Nr.	WA1+WA2
Art der Nutzung	WA - Allgemeine Wohngebiete § 4 BauNVO
Zahl der Vollgeschosse	I
GRZ-Grundflächenzahl	0,30
Bauweise	
maximale Traufhöhe	TH _{max} = 4,00m
maximale Firsthöhe	FH _{max} = 9,00m

EMPFEHLUNG FÜR STRAßENPROFIL


Planstraße "A"

LEGENDE

F - Fahrbahn

G - Gehweg

S - Sicherheitsstreifen



PLANZEICHENERKLÄRUNG


I. FESTSETZUNGEN

Planzeichen	Erläuterung	Rechtsgrundlagen
ART DER BAULICHEN NUTZUNG		
	Allgemeine Wohngebiet	§ 9 Abs. 1 Nr. 1 BauGB § 4 BauNVO
MAß DER BAULICHEN NUTZUNG		
GRZ 0,30	Grundflächenzahl als Höchstmaß, GRZ z.B. 0,30	§ 9 Abs. 1 Nr. 1 BauGB § 16 - 20 BauNVO
I	Zahl der Vollgeschosse, als Höchstmaß	
TH _{max} = 4,00m	Traufhöhe, als Höchstmaß über Bezugspunkt	
FH _{max} = 9,00m	Firsthöhe, als Höchstmaß über Bezugspunkt	
MAß DER BAULICHEN NUTZUNG		
o	Offene Bauweise	§ 9 Abs. 1 Nr. 1 BauGB § 22; § 23 BauNVO
	nur Einzelhäuser zulässig	
	Baugrenze	
FLÄCHEN FÜR DEN GEMEINBEDARF		
	Flächen für den Gemeinbedarf	§ 9 Abs. 1 Nr. 5 BauGB
	Zweckbestimmung "Kindertagesstätte"	
VERKEHRSFLÄCHEN		
	Straßenverkehrsflächen	§ 9 Abs. 1 Nr. 11 BauGB § 9 Abs. 6 BauGB
	Straßenbegrenzungslinie auch gegenüber Verkehrsflächen besonderer Zweckbestimmung	
	Verkehrsflächen besonderer Zweckbestimmung	
	Verkehrsberuhigter Bereich	
	Parkplatz	
FLÄCHEN FÜR VER- UND ENTSORGUNG		
	Flächen für Versorgungsanlagen	§ 9 Abs. 1 Nr. 12 BauGB
	Gasreglerstation	
GRÜNFLÄCHEN		
	Grünfläche	§ 9 Abs. 1 Nr. 15 BauGB
	private Grünfläche	
	öffentliche Grünfläche	
	Saum/Hecke	
	Wiese	
	Parkanlage	

ANPFLANZUNG VON BÄUMEN, STRÄUCHERN SOWIE BINDUNGEN UND FÜR DIE ERHALTUNG VON BÄUMEN UND STRÄUCHERN § 9 Abs. 1 Nr. 25 BauGB



Anpflanzgebot für Bäume § 9 Abs. 1 Nr. 25a BauGB



Umgrenzung von Flächen mit Bindungen für Bepflanzungen und die Erhaltung von Bäumen, Sträuchern und sonstigen Bepflanzungen sowie von Gewässern § 9 Abs. 1 Nr. 25b BauGB
§ 9 Abs. 6 BauGB



Erhaltungsbebot für Bäume § 9 Abs. 1 Nr. 25b BauGB



Umgrenzung von Schutzgebieten und Schutzobjekten im Sinne des Naturschutzrechts



geschütztes Biotop mit lfd. Nr. nach Biotopkartieratlas M-V/LINFOS-MV § 9 Abs. 6 BauGB
i.V.m. § 20 NatSchAG M-V

SONSTIGE PLANZEICHEN



Umgrenzung von Flächen für Nebenanlagen - Stellplätze (St)



Abgrenzung unterschiedlicher Nutzung, z.B. von Baugebieten, oder Abgrenzung des Maßes der Nutzung innerhalb eines Baugebietes



Grenze des räumlichen Geltungsbereiches der Satzung über die 1. Änderung des Bebauungsplanes Nr. 014.1 - 2. Teil der Stadt Schönberg



Umgrenzung der Flächen, die von der Bebauung freizuhalten sind (WS - Wurzelschutzabstand, Kronentraufe + 1,50 m)

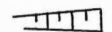
II. DARSTELLUNGEN OHNE NORMCHARAKTER



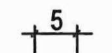
Flurstücksgrenze, Flurstücksnummer



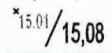
vorhandener Baum / Gehölz




vorhandene Böschung



Bemaßung in Metern



Höhenangabe in Meter über DHHN2016_NH



Gehweg innerhalb Grünflächen



Kennzeichnung des Baugebietes nach lfd. Nr.



Sichtdreieck



in Aussicht genommene Grundstücksgrenzen



Müllbehältersammelplatz

VERFAHRENSVERMERKE

1. Aufgestellt aufgrund des Aufstellungsbeschlusses der Stadtvertretung vom Die ortsübliche Bekanntmachung des Aufstellungsbeschlusses ist durch Veröffentlichung im amtlichen Bekanntmachungsblatt am erfolgt. Die Aufstellung der Satzung über die 1. Änderung des Bebauungsplanes erfolgt nach den Bestimmungen des § 13b BauGB, § 13a BauGB gilt entsprechend. In der Bekanntmachung wurde gemäß § 13a Abs. 3 BauGB darauf hingewiesen, dass die Aufstellung des Bebauungsplanes im beschleunigten Verfahren ohne Durchführung einer Umweltprüfung nach § 2 Abs. 4 BauGB erfolgen soll und wo sich die Öffentlichkeit über die allgemeinen Ziele und Zwecke sowie die wesentlichen Auswirkungen der Planung unterrichten kann.
2. Die Öffentlichkeit konnte sich über die allgemeinen Ziele und Zwecke sowie die wesentlichen Auswirkungen der Planung im Amt Schönberger Land während der angegebenen Zeiten in der Zeit vom bis zum unterrichten und zu der Planung äußern.
3. Die Stadtvertretung hat am den Entwurf der 1. Änderung des Bebauungsplanes Nr. 014.1 - 2. Teil mit Begründung gebilligt und zur Auslegung bestimmt.
4. Die Behörden und sonstigen Träger öffentlicher Belange sind gemäß § 4 Abs. 2 BauGB mit Schreiben vom zur Abgabe einer Stellungnahme aufgefordert worden.
5. Der Entwurf der 1. Änderung des Bebauungsplanes Nr. 014.1 - 2. Teil, bestehend aus Teil A - Planzeichnung und Teil B - Text mit den örtlichen Bauvorschriften sowie die zugehörige Begründung haben in der Zeit vom bis einschließlich während folgender Zeiten montags bis donnerstags 09:00 Uhr bis 12:00 Uhr, dienstags und donnerstags 14:00 Uhr bis 18:00 Uhr, nach § 3 Abs. 2 BauGB im Amt Schönberger Land, Fachbereich IV, öffentlich ausgelegt. Die öffentliche Auslegung ist mit dem Hinweis, dass Stellungnahmen während der Auslegungsfrist von jedermann schriftlich oder zur Niederschrift vorgebracht werden können, im amtlichen Bekanntmachungsblatt am ortsüblich bekanntgemacht worden. In der Bekanntmachung der Öffentlichkeitsbeteiligung wurde darauf hingewiesen; dass nicht innerhalb der öffentlichen Auslegungsfrist abgegebene Stellungnahmen bei der Beschlussfassung über die 1. Änderung des Bebauungsplanes unberücksichtigt bleiben können, sofern die Stadt Schönberg deren Inhalt nicht kannte und nicht hätte kennen müssen und deren Inhalt für die Rechtmäßigkeit des Bebauungsplanes nicht von Bedeutung ist. Die Behörden und sonstigen Träger öffentlicher Belange wurden über die Öffentlichkeitsbeteiligung unterrichtet. Der Inhalt der Bekanntmachung und die nach § 3 Abs. 2 Satz 1 BauGB auszulegenden Unterlagen wurden ergänzend unter <https://www.schoenberger-land.de/Bekanntmachungen/Auslegungen> in das Internet eingestellt.

Schönberg, den

(Siegel)

.....
Bürgermeister

7. Der katastermäßige Bestand im Geltungsbereich der 1. Änderung des Bebauungsplanes Nr. 014.1 - 2. Teil am wird als richtig dargestellt bescheinigt. Hinsichtlich der lagerichtigen Darstellung der Grenzpunkte gilt der Vorbehalt, dass eine Prüfung nur grob anhand der rechtsverbindlichen Liegenschaftskarte (ALKIS-Präsentationsausgabe) erfolgte. Regressansprüche können hieraus nicht abgeleitet werden.

....., den

(Stempel)

.....
Unterschrift

8. Die Stadtvertretung hat die fristgemäß abgegebenen Stellungnahmen der Öffentlichkeit, der Behörden und sonstigen Träger öffentlicher Belange sowie der Nachbargemeinden in ihrer Sitzung am geprüft. Das Ergebnis ist mitgeteilt worden.
9. Die 1. Änderung des Bebauungsplanes Nr. 014.1 - 2. Teil, bestehend aus der Planzeichnung (Teil A) und dem Text (Teil B) mit den örtlichen Bauvorschriften, wurde am von der Stadtvertretung als Satzung beschlossen. Die Begründung zur 1. Änderung des Bebauungsplanes Nr. 014.1 - 2. Teil wurde durch einfachen Beschluss der Stadtvertretung vom gebilligt.

Schönberg, den

(Siegel)

.....
Bürgermeister

10. Die Bebauungsplansatzung, bestehend aus der Planzeichnung (Teil A) und dem Text (Teil B) mit den örtlichen Bauvorschriften wird hiermit ausgefertigt.

Schönberg, den

(Siegel)

.....
Bürgermeister

11. Der Beschluss der Satzung über die 1. Änderung des Bebauungsplanes Nr. 014.1 - 2. Teil durch die Stadtvertretung sowie die Stelle, bei der der Plan mit Begründung auf Dauer während der Öffnungszeiten für den Publikumsverkehr eingesehen werden kann und über den Inhalt Auskunft zu erhalten ist, sind durch Veröffentlichung im amtlichen Bekanntmachungsblatt am ortsüblich bekanntgemacht worden. In der Bekanntmachung ist auf die Möglichkeit der Geltendmachung der Verletzung von Verfahrens- und Formvorschriften und von Mängeln der Abwägung einschließlich der sich ergebenden Rechtsfolgen (§ 215 Abs. 2 BauGB) sowie auf die Möglichkeit, Entschädigungsansprüche geltend zu machen und das Erlöschen dieser Ansprüche (§ 44 BauGB) und weiter auf die Bestimmungen des § 5 Abs. 5 Kommunalverfassung des Landes Mecklenburg – Vorpommern (KV M-V) hingewiesen worden. Die Satzung ist mit der Bekanntmachung in Kraft getreten.

Schönberg, den

(Siegel)

.....
Bürgermeister

SATZUNG

ÜBER DIE 1. ÄNDERUNG DES BEBAUUNGSPLANES NR. 014.1 – 2.TEIL FÜR DAS WOHNGEBIET „WOHN-PARK AM BÜNSDORFER WEG“ DER STADT SCHÖNBERG IM VERFAHREN NACH § 13B BAUGB GEMÄSS § 10 BAUGB UND § 86 LBauO M-V

Aufgrund des § 10 des Baugesetzbuches (BauGB) in der Fassung der Bekanntmachung vom 03. November 2017 (BGBl. I S. 3634) sowie nach § 86 Abs. 1 Nr. 1 der Landesbauordnung Mecklenburg-Vorpommern (LBauO M-V) in der Fassung der Bekanntmachung vom 15. Oktober 2015 (GVOBl. M-V 2015 S. 344), zuletzt geändert durch Gesetz vom 19. November 2019 (GVOBl. M-V S. 682), wird nach Beschlussfassung durch die Stadtvertretung der Stadt Schönberg vom folgende Satzung über die 1. Änderung des Bebauungsplanes Nr. 014.1 – 2. Teil für das Wohngebiet „Wohnpark am Bünsdorfer Weg“ der Stadt Schönberg, bestehend aus der Planzeichnung (Teil A) und dem Text (Teil B) mit den örtlichen Bauvorschriften erlassen.