**4/0024/2024** **Stadt Schönberg**
Beschlussvorlage
öffentlich

# Neubau Radweg B 104 Selmsdorf (Knoten B 104/B105) bis Schönberg Stellungnahme der Stadt Schönberg

| | |
|---|---|
| *Amt Schönberger Land*<br>Fachbereich IV<br>*Datum*<br>23.08.2024 | *Bearbeitung:*<br>Gundela Prahl<br>*Bearbeiter/in-Telefonnr.:*<br>038828/330-1402 |

| *Beratungsfolge* | *Geplante Sitzungstermine* | *Ö / N* |
|---|---|---|
| Ausschuss für Stadtentwicklung, Bau und Verkehr, Umwelt und Ordnung der Stadt Schönberg (Vorberatung) | | Ö |
| Stadtvertretung Schönberg (Entscheidung) | | Ö |

**Sachverhalt**
Die Stadt Schönberg wird erneut zur Abgabe einer Stellungnahme zum überarbeiteten Vorentwurf der Planung des Neubaus des Radweges B 104 Selmsdorf (Knoten B 104/B105 bis Schönberg (Anschluss am vorhandenen Radweg an der B 104) aufgefordert.
Letzmalig hat die Stadt eine Stellungnahme im Februar 2022 zum vorgelegten Vorentwurf abgegeben, Anlage I.
Aus dieser Stellungnahme heraus wurde die Querungshilfe über die B104, siehe Anlage 4 Langeplan 9U5BL9 in den Vorentwurf der Planung aufgenommen, so dass eine bedarfmäßige Lichtsignalanlage geplant.

**Beschlussvorschlag**
Die Stadtvertretung Schönberg begrüßt die geplante Lichtsignalanlage an der Einmündung B 104/ Höhe Bauhof und stimmt dem vorgelegten Vorentwurf, Stand 08.2024, für den Neubau des Radwegs B 104 von Selmsdorf (Knoten B 104/B105) nach Schönberg zu.

**Finanzielle Auswirkungen**
Keine

**Anlage/n**

| | |
|---|---|
| 2 | Anlage 2 Übersichtskarte U2_BL1 (öffentlich) |
| 3 | Anlage 3 Übersichtslageplan U3_BL1 (öffentlich) |
| 4 | U5_BL1 Lagepläne (öffentlich) |
| 5 | U5_BL2 (öffentlich) |
| 6 | U5_BL3 (öffentlich) |
| 7 | U5_BL4 (öffentlich) |
| 8 | U5_BL5 (öffentlich) |
| 9 | U5_BL6 (öffentlich) |

| | |
|---|---|
| 10 | U5_BL7 (öffentlich) |
| 11 | U5_BL8 (öffentlich) |
| 12 | U5_BL9 (öffentlich) |
| 13 | U5_BL10 (öffentlich) |
| 14 | U5_BL11 (öffentlich) |
| 15 | U5_BL12 (öffentlich) |

DTK 100 © GeoBasis-DE/M-V <2024>
(www.geodaten-mv.de)

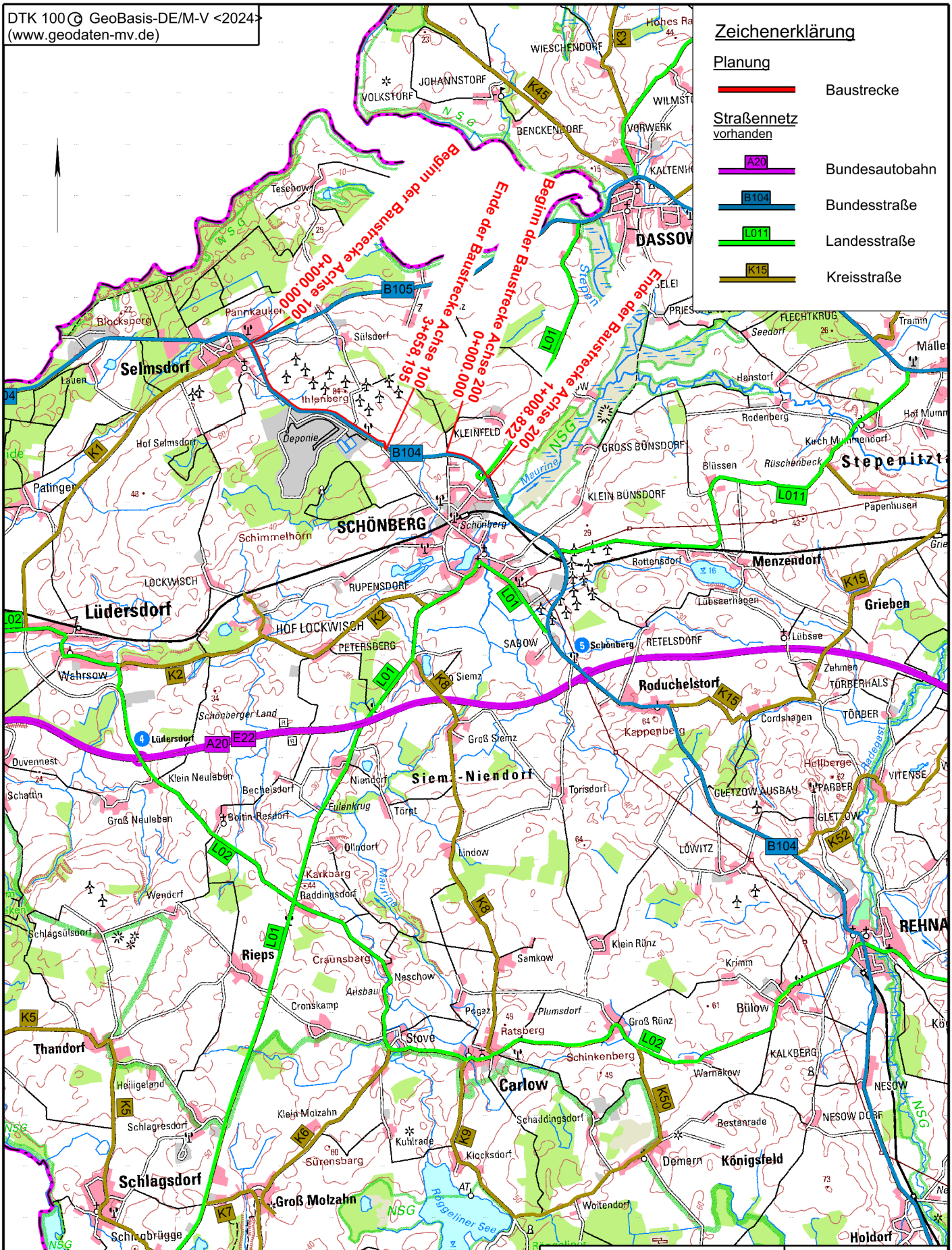


| | |
|---|---|
| Straßenbauverwaltung<br>Land Mecklenburg-Vorpommern | Unterlage: 2 / 1<br>Übersichtskarte |
| Straße: B 104 | Maßstab: 1 : 100.000 |
| PROJIS-Nr.: | Datum: 08/2024 |

# B 104, Radweg
# Selmsdorf - Schönberg

\\int.miv-ing.de\Pub\Projekte\Civil\SN\V26\PROJEKTE\Bereich-Zeichnung\197847_VE_14_PUH_B104_RW_Selmsdorf

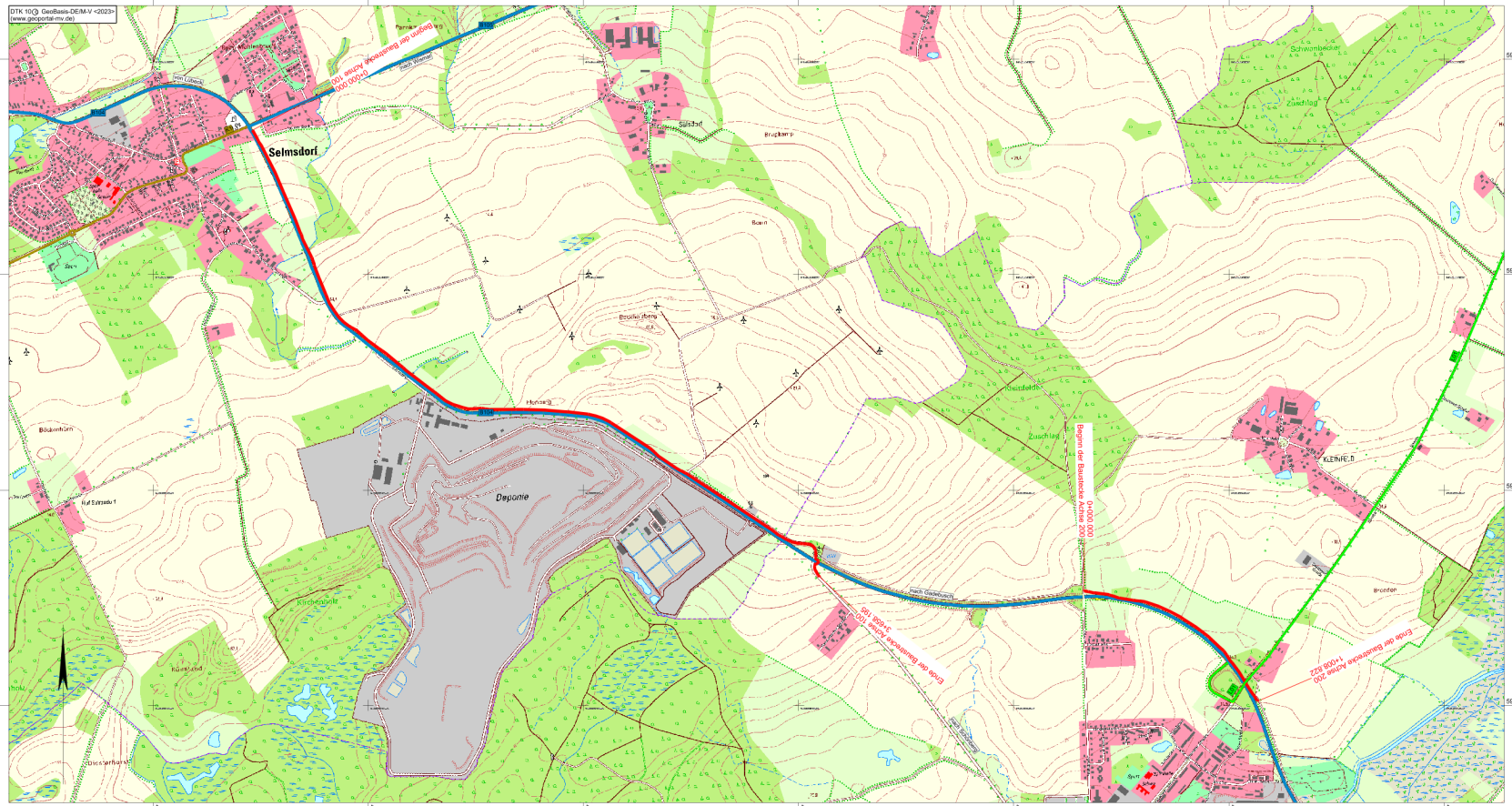


**Zeichenerklärung**

Planung
- Baustrecke

Straßennetz vorhanden
- Bundesautobahn
- Landesstraße
- Kreisstraße

MECKLENBURGISCHES INGENIEURBÜRO FÜR VERKEHRSBAU GMBH SCHWERIN
Lutteilgrunter Chausee 72 , 19061 Schwerin
Telefon: 0385/39880 E-Mail: schwerin@miv-ing.de

gez: Schrameyer
Geschäftsführer

Schwerin, den

| | | |
|---|---|---|
| Bearb.: | 08/2024 | Genschmer |
| Gez.: | 08/2024 | Wildhagen |
| Gepr.: | 08/2024 | Schrameyer |

Y:\Civil3D\VI\35\PROJEKTE\Bereich-Zeichnung\
197047_VE_14_PLH_B104_RW_Selmsdorf\
15.08.2024

Straßenbauverwaltung
Mecklenburg - Vorpommern
**Straßenbauamt Schwerin**
Pampower Straße 68 , 19061 Schwerin

| | |
|---|---|
| Bearb.: | |
| Gepr.: | |
| Gepr.: | |

| Nr. | Art der Änderung | Datum | Zeichen |
|---|---|---|---|
| | | | |
| | | | |
| | | | |

# VORENTWURF

Straßenbauverwaltung
LAND MECKLENBURG - VORPOMMERN
Straße : B 104 / Abschnitt 20 / Str-km 0,000 - 3,500
Abschnitt 25 / Str-km 1,300 - 2,200
Abschnitt 30 / Str-km 0,000 - 0,100

PROJIS-Nr.:

Unterlage / Blatt-Nr.: 3 / 1

Übersichtslageplan

Maßstab: 1 : 10.000

B 104, Radweg
Selmsdorf - Schönberg

Aufgestellt:
Straßenbauamt Schwerin

i.A. .....
Schwerin, den

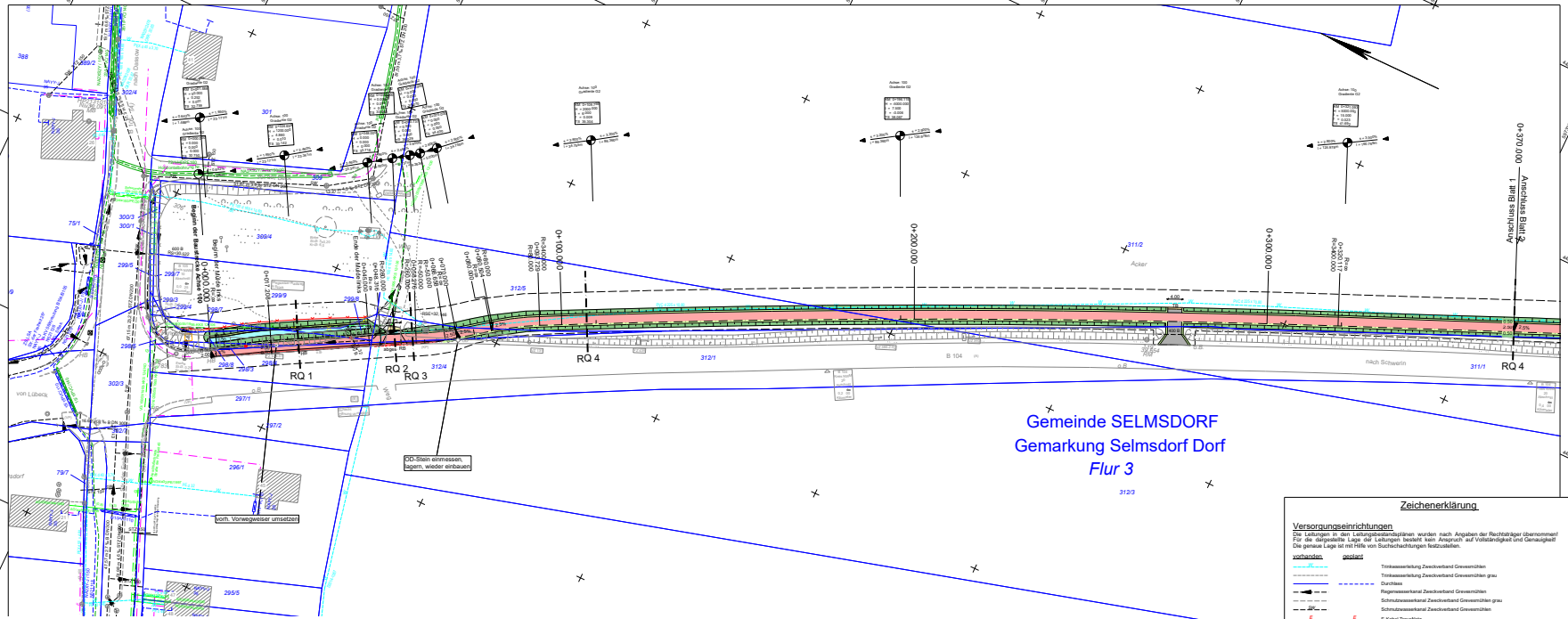


| ZEICHENERKLÄRUNG | | | | | | | |
|---|---|---|---|---|---|---|---|
| Trigonometr. Punkt | | Stahlgittermast | | Schacht vorh. | | Einfahrt/Eingang | |
| Polygonpunkt | | Stahlrohrmast | | Straßenablauf vorh. | | Km-Stein Str. / DB | |
| Mauer | | Betonmast | | Schieber Wasser | | Stationszeichen | |
| Hecke | | Holzmast | | Kappe Gas | | Mulde / Graben | |
| Zaun | | Laterne | | Oberflurhydrant | | eingemessener Baum | |
| | | Kabelkasten Ek.R | | Unterflurhydrant | | Grenzstein | |

| ZEICHENERKLÄRUNG | | | | |
|---|---|---|---|---|
| Ak = Akazie | El = Eiche | Ka = Kastanie | OB = Obstbaum | Vo = Vogelbeere |
| Ah = Ahorn | Er = Erle | Ki = Kiefer | P = Pappel | W = Weide |
| Bi = Birke | Es = Esche | Lä = Lärche | Pl = Platane | Ul = Ulme |
| Bu = Buche | Fi = Fichte | Li = Linde | Rd = Roßdorn | Hol= Holunder |

## Zeichenerklärung

Versorgungseinrichtungen
Die Leitungen in den Leitungsbestandsplänen wurden nach Angaben der Rechtsträger übernommen! Für die dargestellte Lage der Leitungen besteht kein Anspruch auf Vollständigkeit und Genauigkeit! Die genaue Lage ist mit Hilfe von Suchschachtungen festzustellen.

| vorhanden: | geplant | |
|---|---|---|
| W | | Trinkwasserleitung Zweckverband Grevesmühlen |
| | W | Trinkwasserleitung Zweckverband Grevesmühlen grau |
| | | Durchlass |
| RW | | Regenwasserkanal Zweckverband Grevesmühlen |
| | RW | Schmutzwasserkanal Zweckverband Grevesmühlen grau |
| SW | | Schmutzwasserkanal Zweckverband Grevesmühlen |
| | E | E-Kabel TraveNetz |
| | E | E-Kabel NS e.dis |
| | E | E-Kabel MS e.dis |
| | F | Fernmeldekabel Telekom |
| | G | Hauptgasleitung TraveNetz |
| | G | Hausanschlussleitung TraveNetz |

## Zeichenerklärung

**Planung**

- Dammböschung
- Abfräsen
- Einschnittsböschung
- Mulde
- Bankett
- Radweg
- Bankett
- Neigungsbrechpunkt mit Angaben von Gefälle in Prozent, Prozent, Länge der Gefälle (Steigungs-) strecke und Halbmesser
- TB - Tiefbord
- unbef. Angleichung
- Neubau
- Auffahrt
- Hoch- / Tiefpunkt
- Sicherheitsstreifen
- Grünfläche / Angleichung
- Aufbruch
- abgesenkter Rundbord
- temporärer Baumschutz
- Radweg-quermeigung 2.5%
- Baufeldgrenze
- Geländer geplant
- Zaun geplant
- Gewässer 2. Ordnung

**Verwaltung**

- Baum fällen und roden
- Abbruch
- Gemarkungsgrenze
- Flurgrenze
- Flurstücksgrenze
- 56/1 Flurstücksnummer


MECKLENBURGISCHES INGENIEURBÜRO FÜR VERKEHRSBAU GMBH SCHWERIN
LudwigslustER Chausseee 72 , 19061 Schwerin
Telefon: 03861/399000 E-Mail: schwerin@mv-ing.de
gez. Schriemeyer
Geschäftsführer


Schwerin, den 06/2024

| | | |
|---|---|---|
| Bearb.: | 06/2024 | Gerschmer |
| Gez.: | 06/2024 | Baumgart |
| Gepr.: | 06/2024 | Schriemeyer |

Y:\Cad\300\100\PROJEKTE\Bestock-Zeichnung\1187047_DE_16_PLAN_B104_RW_Selmsdorf\VE_Lageplan\B500-2020B.dwg 0.43m² 28.06.2024

Straßenbauverwaltung
Mecklenburg - Vorpommern
Straßenbauamt Schwerin
Pampower Straße 68 , 19061 Schwerin

| | |
|---|---|
| Bearb.: | |
| Gepr.: | |
| Gepr.: | |

| Nr. | Art der Änderung | Datum | Zeichen |
|---|---|---|---|
| | | | |

# VORENTWURF

Straßenbauverwaltung
LAND MECKLENBURG - VORPOMMERN
Straße : B 104 / Abschnitt 20 / Str-km 0.000 - 3.500
Abschnitt 25 / Str-km 1.300 - 2.200
Abschnitt 30 / Str-km 0.000 - 0.100

Unterlage / Blatt-Nr.: 5 / 1
**Lageplan**
Achse 100
Bau-km 0+000.000 - 0+370.000

PROJIS-Nr.:
Maßstab: 1 : 500

B 104, Radweg
Selmsdorf - Schönberg

Aufgestellt:
Straßenbauamt Schwerin
i.A. .....
Schwerin, den

Grundplan hergestellt:
Vermessungsbüro Lücke
Öffentlich bestellter Vermessungsingenieur
LudwigslustER Chaussee 72
19061 Schwerin
Telefon: 03861/990000 Telefax:03861/990019

Aufnahme: 19.12.2019
Feldvergleich:
Kataster:

Bezugssystem:
Lage : 42/83, 3 Grad
Höhe : DHHN 2016

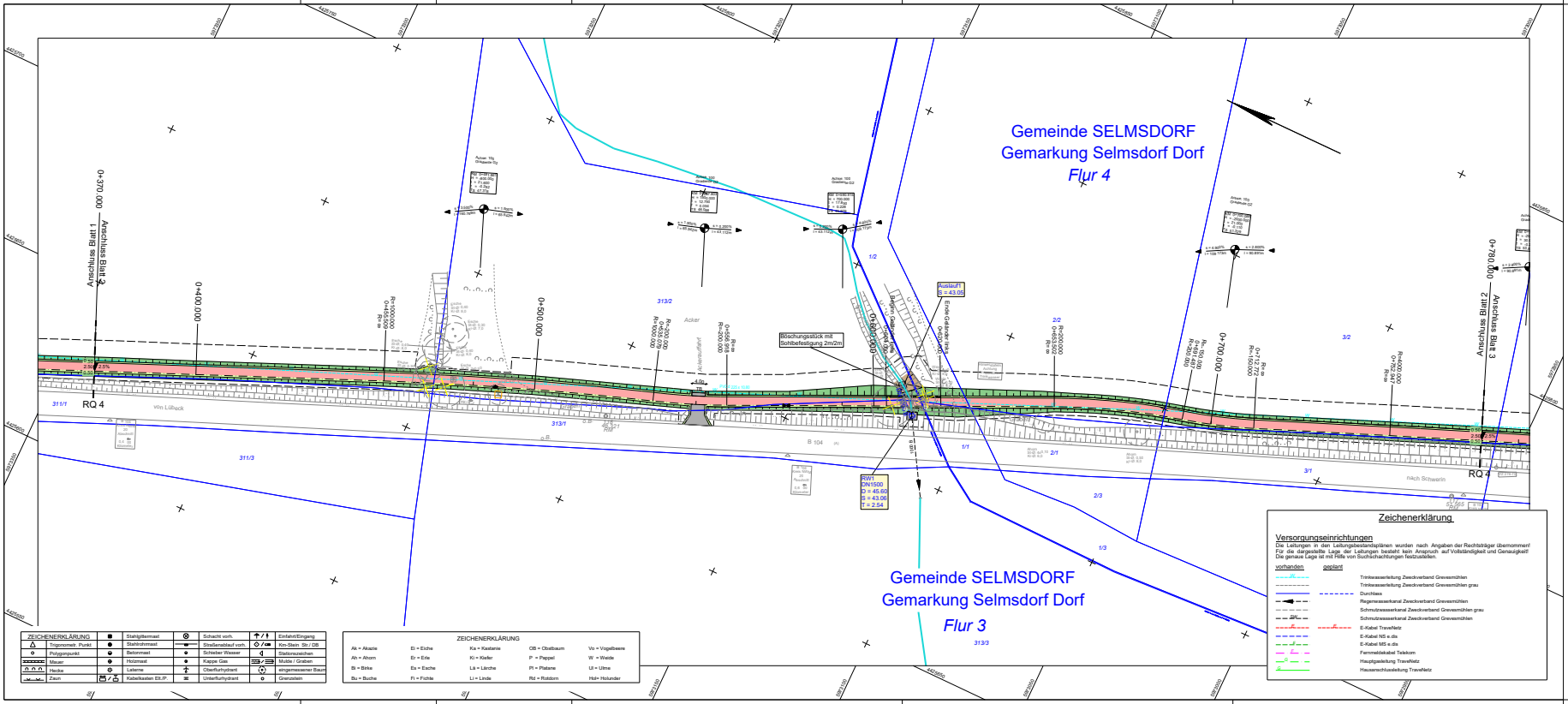


## Zeichenerklärung

**Planung**

- Dammböschung
- Einschnittsböschung
- Mulde
- Bankett
- Radweg
- Bankett
- Abfräsen
- Neigungsbruchpunkt mit Angabe von Gefälle und Neigung, Radius, Tangent, Länge der Gerade (Steigungs-) ähnelte und Halbmesser
- TB - Tiefbord
- Neubau
- unbef. Angleichung
- Auffahrt
- Hoch- / Tiefpunkt
- Sicherheitsstreifen
- Radweg-quernei gung 2.5%
- Grünfläche / Angleichung
- Baufeldgrenze
- Aufbruch
- Geländer geplant
- abgesenkter Rundbord
- Zaun geplant
- temporärer Baumschutz
- Gewässer 2. Ordnung

**Verwaltung**

- Baum fällen und roden
- Gemarkungsgrenze
- Flurgrenze
- Abbruch
- Flurstücksgrenze
- 56/1 Flurstücksnummer

| | | | |
|---|---|---|---|
| MECKLENBURGISCHES INGENIEURBÜRO FÜR VERKEHRSBAU GMBH SCHWERIN | Bearb.: | 06/2024 | Genschmer |
| Ludwigsluster Chausee 72 , 19061 Schwerin | Gez.: | 06/2024 | Baumgart |
| Telefon: 03863/99600 E-Mail: schwerin@miv-ing.de | Gepr.: | 06/2024 | Schriemeyer |
| gez. Schriemeyer Geschäftsführer | | | |
| Schwerin, den 06/2024 | Y:\Cad\006\08\PROJUBKT\B\Bereich-Zeichnung\187847_VE_14_PLN_B104_RW_Selmsdorf-VE_Lageplan-MM50-2D\006.dwg 0.00m² 28.08.2024 | | |

| | | | |
|---|---|---|---|
| Straßenbauverwaltung Mecklenburg - Vorpommern Straßenbauamt Schwerin | Bearb.: | | |
| Pampower Straße 68 , 19061 Schwerin | Gepr.: | | |
| | Gepr.: | | |

| Nr. | Art der Änderung | Datum | Zeichen |
|---|---|---|---|
| | | | |
| | | | |
| | | | |
| | | | |

# VORENTWURF

Straßenbauverwaltung
LAND MECKLENBURG - VORPOMMERN
Straße : B 104 / Abschnitt 20 / Str-km 0.000 - 3.500
Abschnitt 25 / Str-km 1.300 - 2.200
Abschnitt 30 / Str-km 0.000 - 0.100

Unterlage / Blatt-Nr.: 5 / 2

**Lageplan**
Achse 100
Bau-km 0+370.000 - 0+780.000

PROJIS-Nr.:

Maßstab: 1 : 500

B 104, Radweg
Selmsdorf - Schönberg

Aufgestellt:
Straßenbauamt Schwerin

i.A. .....
Schwerin, den

Grundplan hergestellt:

**Vermessungsbüro Lübcke**
Öffentlich bestellter Vermessungsingenieur
Ludwigslustser Chausee 72
19061 Schwerin
Telefon: 03863/999600 Telefax: 03863/999079

Aufnahme: 19.12.2019
Feldvergleich:
Katster:

Bezugssystem:
Lage : 42/83, 3 Grad
Höhe : DHHN 2016

## ZEICHENERKLÄRUNG

| | | | | | | | |
|---|---|---|---|---|---|---|---|
| △ | Trigonometr. Punkt | ● | Stahlrohrmast | | Straßenablauf vorh. | | Km-Stein Str / DB |
| ⊙ | Polygonpunkt | ● | Betonmast | ● | Schieber Wasser | | Stationszeichen |
| | Mauer | ● | Holzmast | ● | Kappe Gas | | Mulde / Graben |
| | Hecke | | Laterne | | Oberflurhydrant | | eingemessener Baum |
| | Zaun | | Kabelkasten Elk.P. | | Unterflurhydrant | | Grenzstein |
| | | | Schacht vorh. | | Einfahrt/Eingang | | |

## ZEICHENERKLÄRUNG

| | | | | |
|---|---|---|---|---|
| Ak = Akazie | Ei = Eiche | Ka = Kastanie | OB = Obstbaum | Vo = Vogelbeere |
| Ah = Ahorn | Er = Erle | Ki = Kiefer | P = Pappel | W = Weide |
| Bi = Birke | Es = Esche | Lä = Lärche | Pl = Platane | Ul = Ulme |
| Bu = Buche | Fi = Fichte | Li = Linde | Rd = Robdorn | Hd= Holunder |

## Zeichenerklärung

**Versorgungseinrichtungen**

Die Leitungen in den Leitungsbestandsplänen wurden nach Angaben der Rechtsträger übernommen! Für die dargestellte Lage der Leitungen besteht kein Anspruch auf Vollständigkeit und Genauigkeit! Die genaue Lage ist mit Hilfe von Suchlochschachtungen festzustellen.

| vorhanden | geplant | |
|---|---|---|
| | | Trinkwasserleitung Zweckverband Grevesmühlen |
| | | Trinkwasserleitung Zweckverband Grevesmühlen grau |
| | | Durchlass |
| | | Regenwasserkanal Zweckverband Grevesmühlen |
| | | Schmutzwasserkanal Zweckverband Grevesmühlen grau |
| | | Schmutzwasserkanal Zweckverband Grevesmühlen |
| | | E-Kabel TraveNetz |
| | | E-Kabel NS e.dis |
| | | E-Kabel MS e.dis |
| | | Fernmeldekabel Telekom |
| | | Hauptgasleitung TraveNetz |
| | | Hausanschlussleitung TraveNetz |

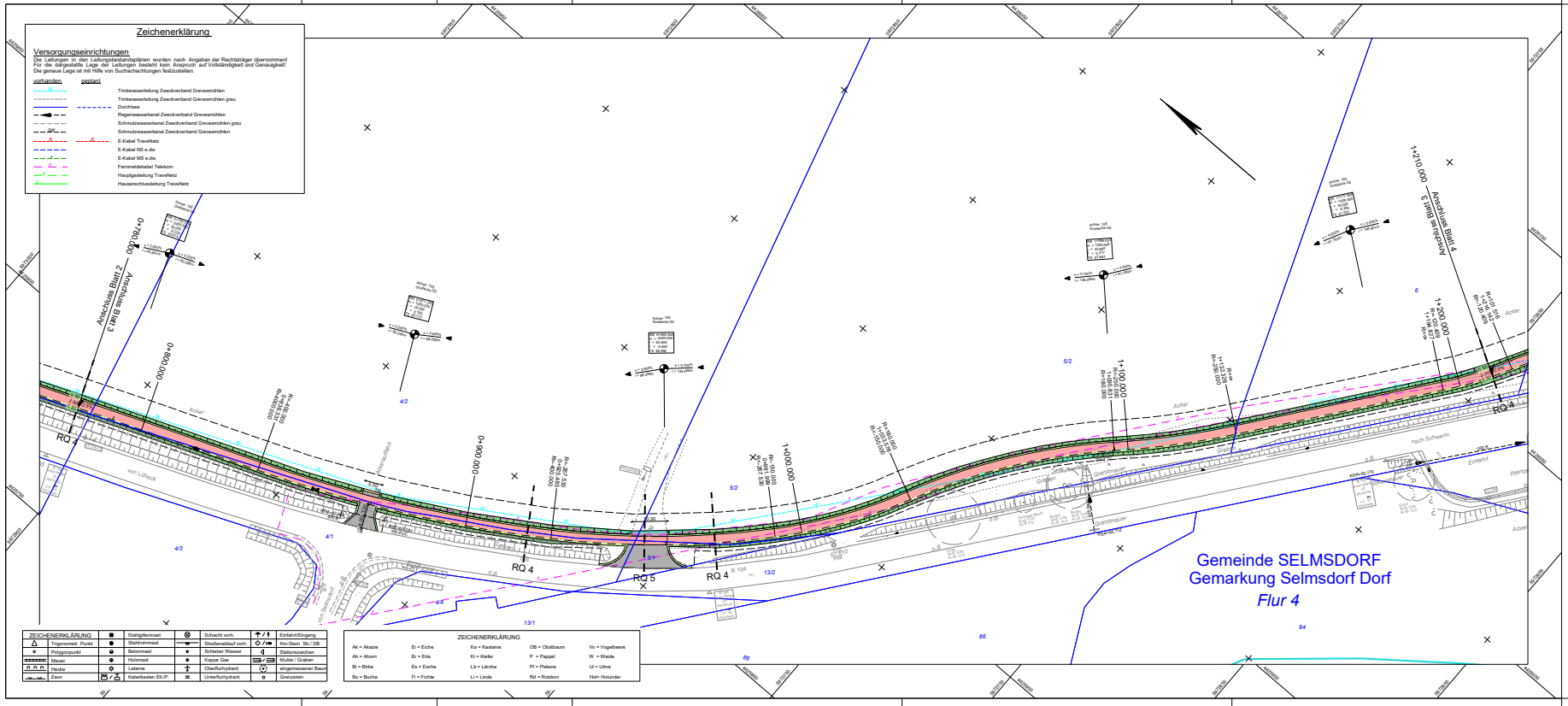
Gemeinde SELMSDORF
Gemarkung Selmsdorf Dorf
Flur 4
Anschluss Blatt 2
Anschluss Blatt 3
Anschluss Blatt 4
RQ 4
RQ 5
von Lübeck
nach Schwerin
Acker
Einfahrt
Friedhof
Grünfläche
Grenzmauer
Grenzzaun
Straßenablauf
Von Schwerin kommend
Achse 100
Gradiente 02
Achse 100
Gradiente 03
Achse 100
Gradiente 04
Achse 100
Gradiente 05
Achse 100
Gradiente 06
Achse 100
Gradiente 07
Achse 100
Gradiente 08
Achse 100
Gradiente 09
Achse 100
Gradiente 10
Achse 100
Gradiente 11
Achse 100
Gradiente

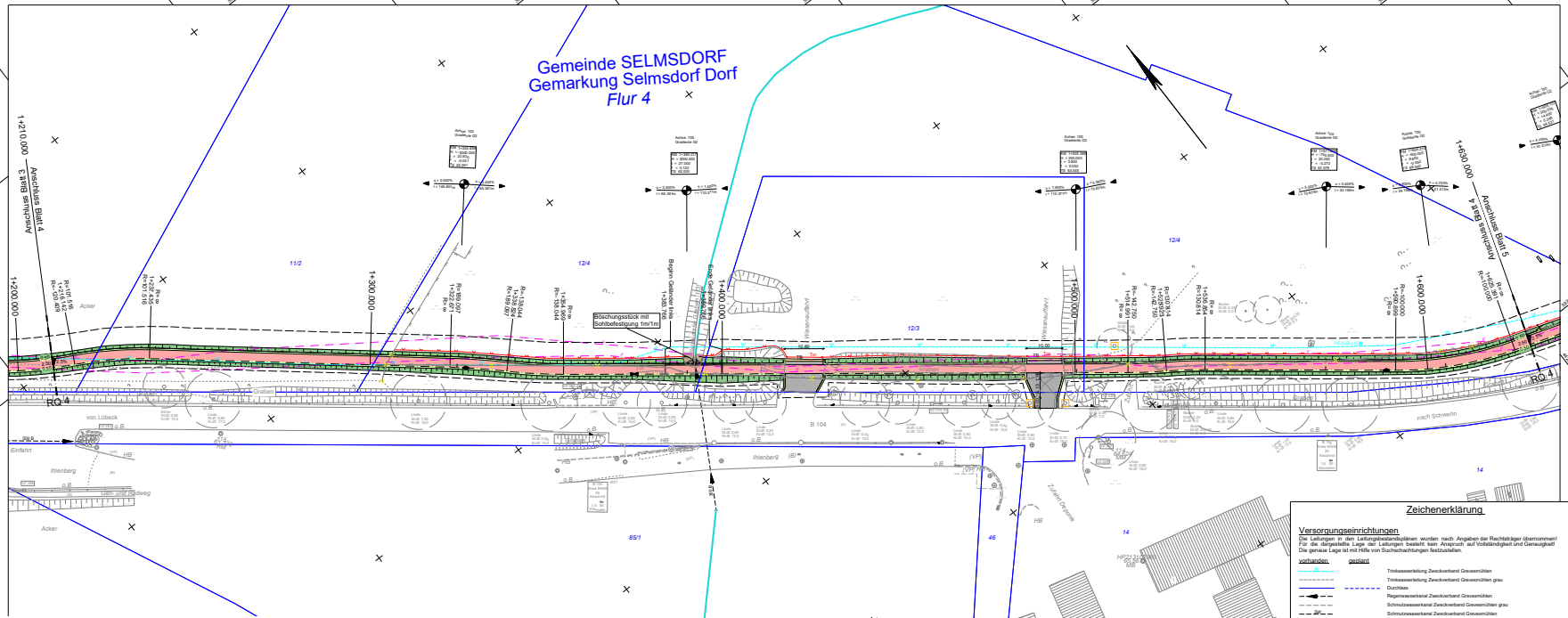


## Zeichenerklärung

### Versorgungseinrichtungen

Die Leitungen in den Leitungsbestandsplänen wurden nach Angaben der Rechtsträger übernommen! Für die dargestellte Lage der Leitungen besteht kein Anspruch auf Vollständigkeit und Genauigkeit! Die genaue Lage ist mit Hilfe von Suchsachanfragen festzustellen.

| vorhanden: | geplant | |
|---|---|---|
| | | Trinkwasserleitung Zweckverband Grevesmühlen |
| | | Trinkwasserleitung Zweckverband Grevesmühlen grau |
| | | Durchlass |
| | | Regenwasserkanal Zweckverband Grevesmühlen |
| | | Schmutzwasserkanal Zweckverband Grevesmühlen grau |
| | | Schmutzwasserkanal Zweckverband Grevesmühlen |
| | | E-Kabel Trawiwetz |
| | | E-Kabel MS e.dis |
| | | E-Kabel MS e.dis |
| | | Fernmeldekabel Telekom |
| | | Hauptgasleitung Trawiwetz |
| | | Hausanschlussleitung Trawiwetz |

## Zeichenerklärung

### Planung

Dammböschung
Einschnittsböschung
Mulde
Bankett
Radweg
Bankett
Abfräsen
unbef. Angleichung
Tiefbord
Neubau
Auffahrt
Sicherheitsstreifen
Grünfläche / Angleichung
Aufbruch
abgesenkter Rundbord
temporärer Baumschutz
Baum fällen und roden
Abbruch
Neigungsbrechpunkt mit Angaben von Gefälle, Neigungsbruch in Prozent, Länge der Gefälle (Steigungs-) strecke und Halbmesser
Hoch- / Tiefpunkt
Radweg-quermelgung 2.5%
Baufeldgrenze
Geländer geplant
Zaun geplant
Gewässer 2. Ordnung

### Verwaltung

Gemarkungsgrenze
Flurgrenze
Flurstücksgrenze
56/1 Flurstücksnummer

| | | | |
|---|---|---|---|
| MVI MECKLENBURGISCHES INGENIEURBÜRO FÜR VERKEHRSBAU GMBH SCHWERIN<br>Ludwigslust Chausee 72 , 19061 Schwerin<br>Telefon: 03863/56800 E-Mail: schwerin@mvi-mg.de<br>gez. Schriramayer<br>Geschäftsführung<br>Schwerin, den 06/2024 | Bearb. | 06/2024 | Gerschmer |
| | Gez.: | 06/2024 | Baumgart |
| | Gepr.: | 06/2024 | Schriramayer |
| | Y:\Ca\HSN\VZ\BPR\02J06TR\Bereich-Zeichnung\1B104T_06_14_PLAN_B104_RW_Selmsdorf\VE_Lageplan-MASS-2D2D06.dwg 6.00mm 28.06.2024 | | |

Straßenbauverwaltung
Mecklenburg - Vorpommern
Straßenbauamt Schwerin
Pampower Straße 68 , 19061 Schwerin

| | | |
|---|---|---|
| Bearb. | | |
| Gepr.: | | |
| Gepr.: | | |

| Nr. | Art der Änderung | Datum | Zeichen |
|---|---|---|---|
| | | | |
| | | | |
| | | | |
| | | | |

# VORENTWURF

Straßenbauverwaltung
LAND MECKLENBURG - VORPOMMERN
Straße : B 104 / Abschnitt 20 / Str-km 0.000 - 3.500
Abschnitt 25 / Str-km 1.300 - 2.200
Abschnitt 30 / Str-km 0.000 - 0.100

Unterlage / Blatt-Nr.: 5 / 4
Lageplan
Achse 100
Bau-km 1+210.000 - 1+630.000

PROJIS-Nr.:
Maßstab: 1 : 500

B 104, Radweg
Selmsdorf - Schönberg

Aufgestellt:
Straßenbauamt Schwerin
i.A. .....
Schwerin, den

Grundplan hergestellt:

Vermessungsbüro Lücke
Öffentliches Vermessungsbüro
Diplom-Ingenieur
Ludwigslust Chaussee 72
19061 Schwerin
Telefon: 03863/566600 Telefax: 03863/566619

Aufnahme: 19.12.2019
Feldvergleich:
Katster:

Bezugssystem:
Lage : 42/83, 3 Grad
Höhe : DHHN 2016

| ZEICHENERKLÄRUNG | | | | | | | |
|---|---|---|---|---|---|---|---|
| △ | Trigonometr. Punkt | | Stahlgittermast | | Schacht vorh. | | Einfahrt/Eingang |
| | Polygonpunkt | | Stahlrohrmast | | Straßenablauf vorh. | | Km-Stein Str / DB |
| | Mauer | | Betonmast | | Schieber Wasser | | Stationszeichen |
| | Hecke | | Holzmast | | Kappe Gas | | Mulde / Graben |
| | Zaun | | Laterne | | Oberflurhydrant | | eingemessener Baum |
| | | | Kabelkasten El.,Tf. | | Unterflurhydrant | | Grenzstein |

| ZEICHENERKLÄRUNG | | | | | |
|---|---|---|---|---|---|
| Ak = Akazie | El = Eiche | Ka = Kastanie | OB = Obstbaum | Vo = Vogelbeere | |
| Ah = Ahorn | Er = Erle | Ki = Kiefer | P = Pappel | W = Weide | |
| Bi = Birke | Es = Esche | Lä = Lärche | Pl = Platane | Ul = Ulme | |
| Bu = Buche | Fi = Fichte | Li = Linde | Rd = Robdom | Hol= Holunder | |

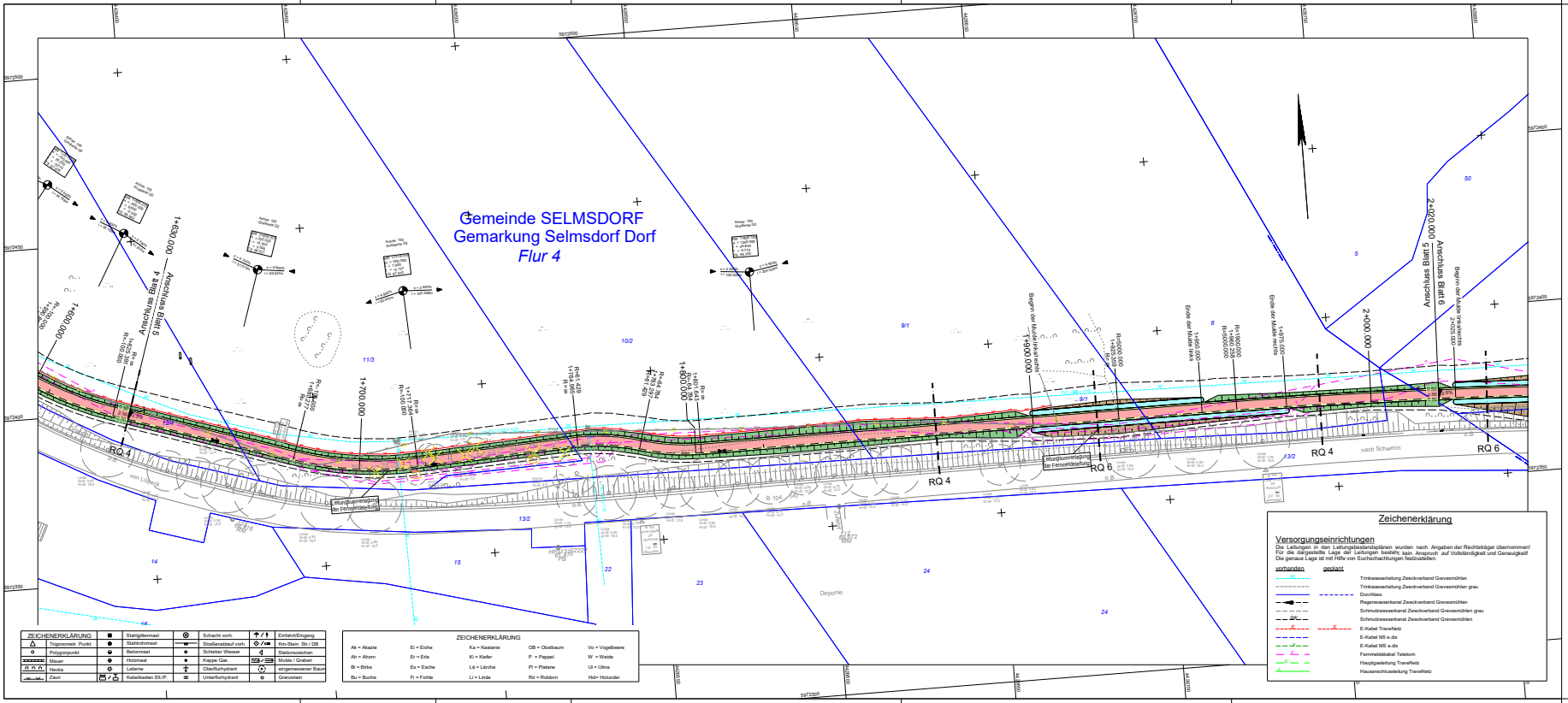
Gemeinde SELMSDORF
Gemarkung Selmsdorf Dorf
Flur 4
Anschluss Blatt 4
Anschluss Blatt 5
Anschluss Blatt 6
Achse 100 Grundachse
Achse 100 Gradiente
Achse 100 Querneigung
Achse 100 Hochpunkt
Achse 100 Tiefpunkt
Achse 100 Gefälle

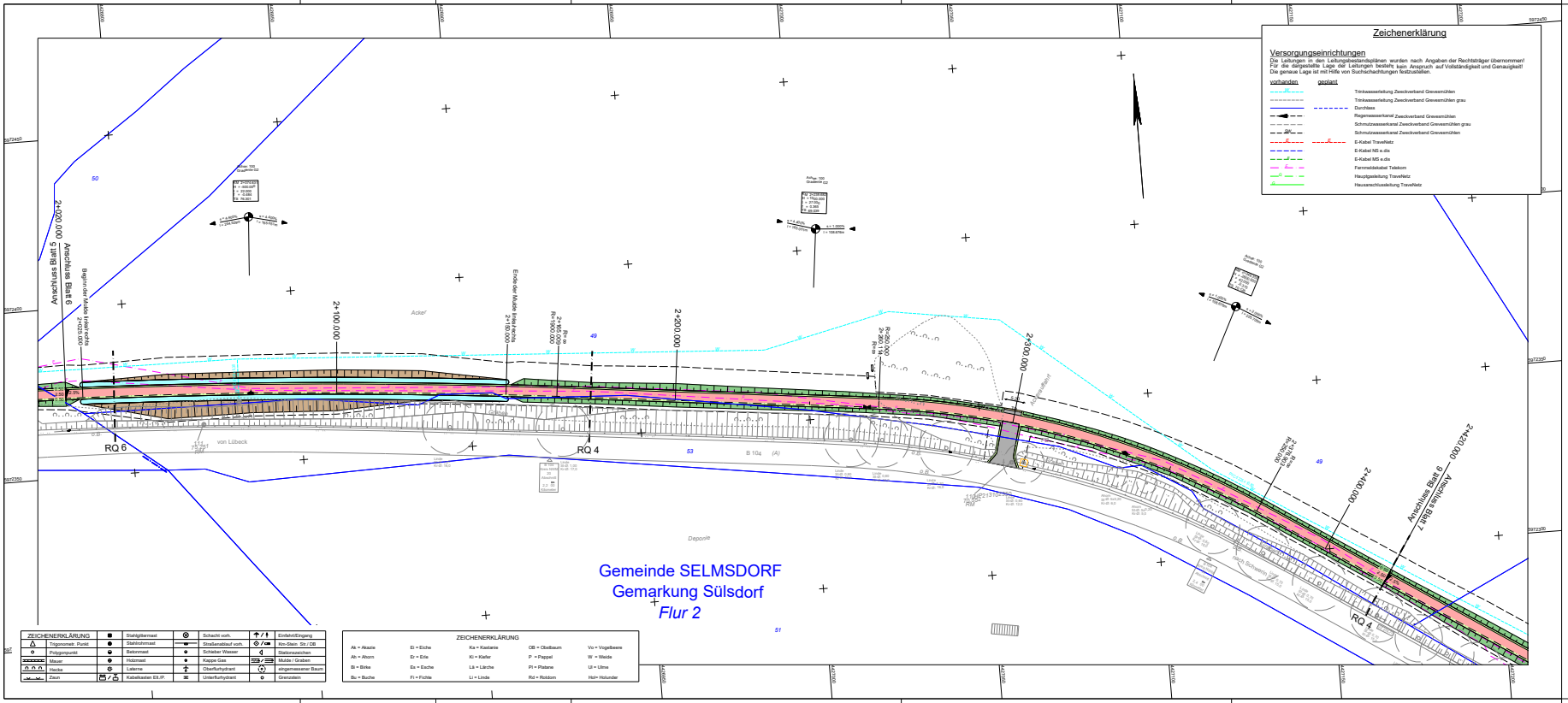
Gemeinde SELMSDORF
Gemarkung Sülsdorf
Flur 2
Anschluss Blatt 5
Anschluss Blatt 6
2+020.000
2+100.000
2+200.000
2+300.000
2+400.000
2+420.000
RQ 6
RQ 4
B 104 (A)
von Lübeck
Acker
Deponie
Zum Schwarzen Berge
Zufahrt
Achse 100
Gradiente 02
Achse 100
Gradiente 03
Achse 100
Gradiente 04
Achse 100
Gradiente 05
Achse 100
Gradiente 06
Achse 100
Gradiente 07
Achse 100
Gradiente 08
Achse 100
Gradiente 09
Achse 100
Gradiente 10
Achse 100
Gradiente 11
Achse 100
Gradiente

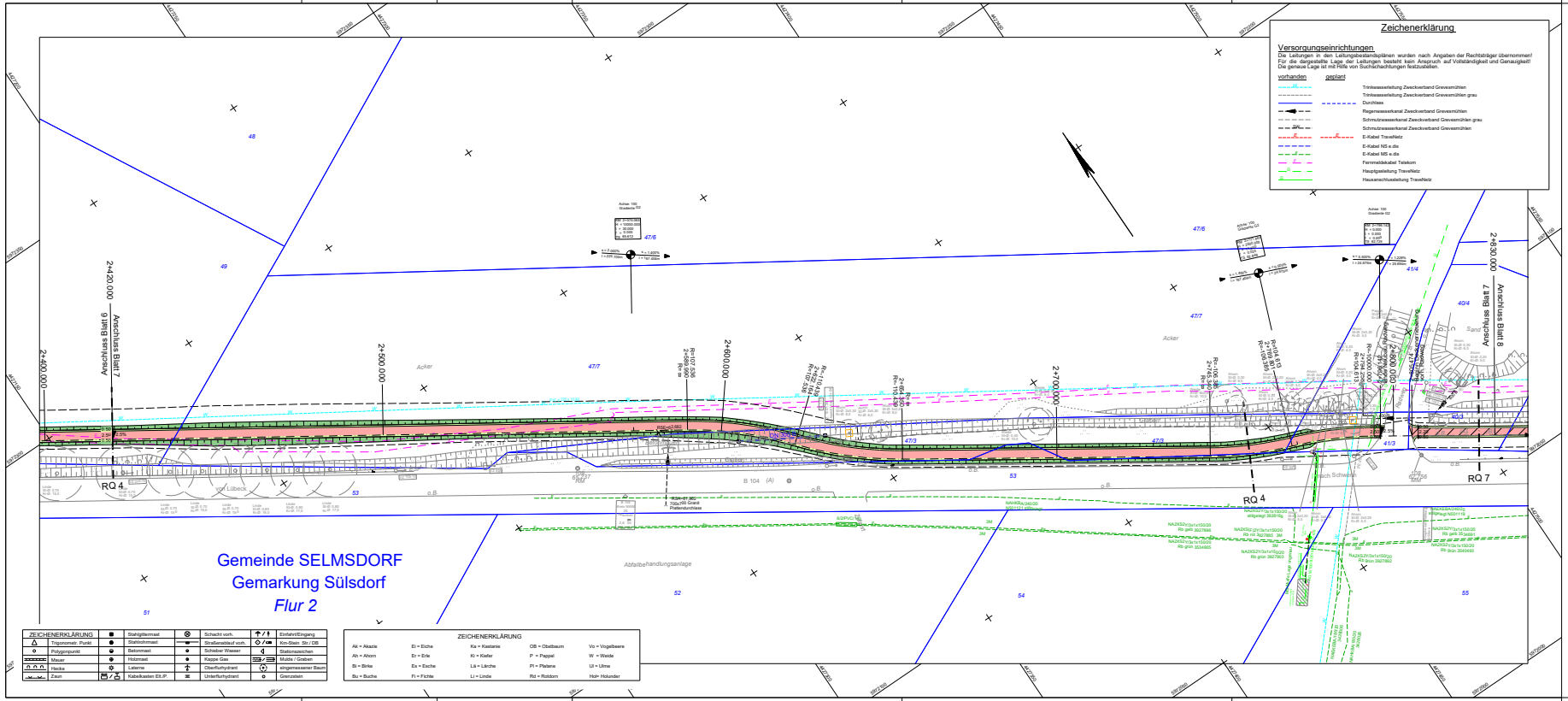


## Zeichenerklärung

**Planung**

- Dammböschung
- Abfräsen
- Einschnittsböschung
- Mulde
- Bankett
- Radweg
- Bankett
- Neigungsbrechpunkt mit Angaben von Gefälle, Neigungswechsel in Prozent, Länge der Gefälle (Steigungs-) strecke und Halbmesser
- Hoch- / Tiefpunkt
- TB - Tiefbau
- urbar. Angleichung
- Neubau
- Auffahrt
- Sicherheitsstreifen
- Grünfläche / Angleichung
- Aufbruch
- abgesenkter Rundbord
- temporärer Baumschutz
- Baum fällen und roden
- Abbruch
- Radweg-quernei gung 2.5%
- Baufeldgrenze
- Geländer geplant
- Zaun geplant
- Gewässer 2. Ordnung

**Verwaltung**

- Gemarkungsgrenze
- Flurgrenze
- Flurstücksgrenze
- 56/1 Flurstücksnummer

| | | | |
|---|---|---|---|
| MECKLENBURGISCHES INGENIEURBÜRO FÜR VERKEHRSBAU GMBH SCHWERIN | Bearb.: | 06/2024 | Gerschmer |
| Ludwigslust Chausee 72 , 19061 Schwerin | Gez.: | 06/2024 | Baumgart |
| Telefon: 03863/56900 E-Mail: schwerin@miv-mv.de | Gepr.: | 06/2024 | Schriemeyer |
| Schwerin, den 06/2024 — gez. Schriemeyer — Geschäftsführer | Y:\Civil3D\SV\ZBP\02LEK\TB\Bereich-Zeichnung\1B104_LE_10_PLAN_B104_RW_Selmsdorf-SE_Lageplan-MASS-2D2400.dwg 6.0/8mm 28.06.2024 | | |

Straßenbauverwaltung
Mecklenburg - Vorpommern
Straßenbauamt Schwerin
Pampower Straße 68 , 19061 Schwerin

| | | | |
|---|---|---|---|
| Bearb.: | | | |
| Gepr.: | | | |
| Gepr.: | | | |

| Nr. | Art der Änderung | Datum | Zeichen |
|---|---|---|---|
| | | | |

# VORENTWURF

Straßenbauverwaltung
LAND MECKLENBURG - VORPOMMERN
Straße : B 104 / Abschnitt 20 / Str-km 0,000 - 3,500
Abschnitt 25 / Str-km 1,300 - 2,200
Abschnitt 30 / Str-km 0,000 - 0,100

Unterlage / Blatt-Nr.: 5 / 7
Lageplan
Achse 100
Bau-km 2+420.000 - 2+830.000

PROJIS-Nr.:

Maßstab: 1 : 500

B 104, Radweg
Selmsdorf - Schönberg

Aufgestellt:
Straßenbauamt Schwerin

i.A.
Schwerin, den

Grundplan hergestellt:

Vermessungsbüro Lübcke
Öffentl. bestellter
Vermessungsingenieur
Ludwigslust Chausee 72
19061 Schwerin
Telefon: 03863/566600 Telefax: 03863/566619

Aufnahme: 19.12.2019
Feldvergleich:
Katster:

Bezugssystem:
Lage : 42/83, 3 Grad
Höhe : DHHN 2016

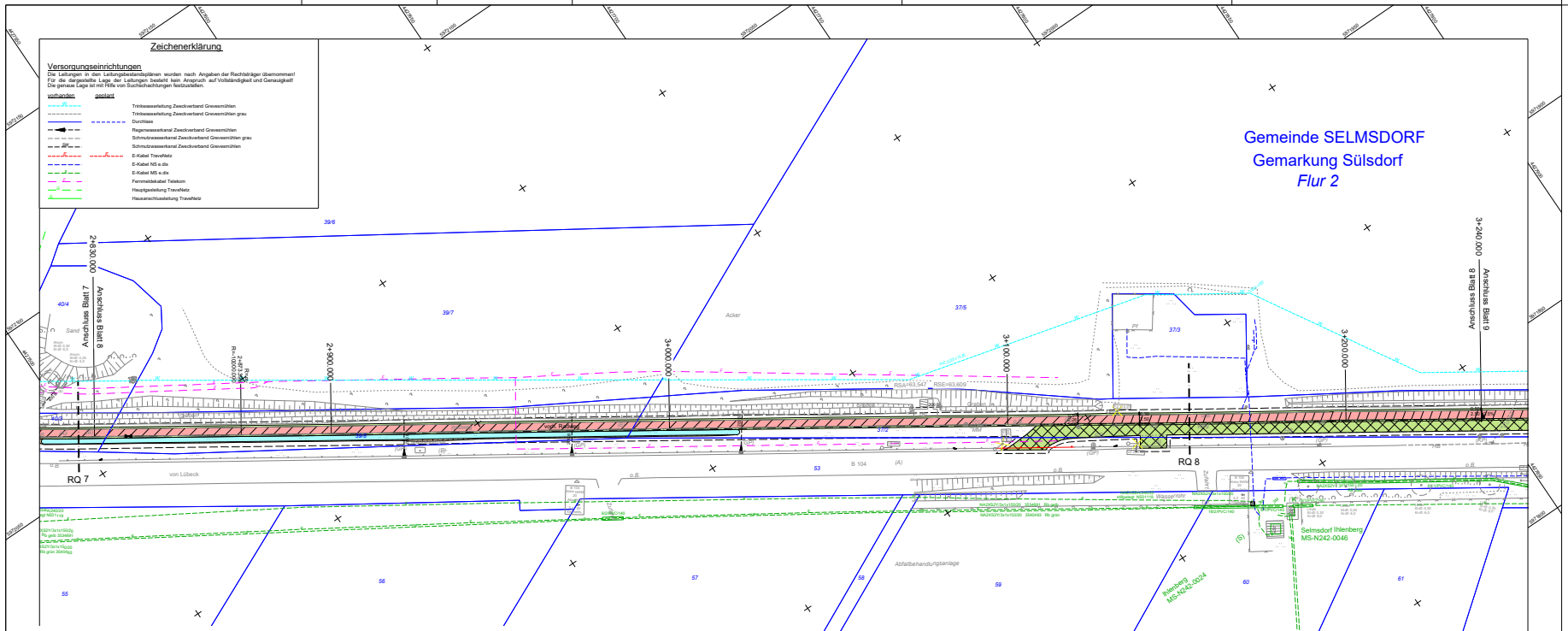


## Zeichenerklärung

### Versorgungseinrichtungen

Die Leitungen in den Leitungsbestandsplänen wurden nach Angaben der Rechtsträger übernommen! Für die dargestellte Lage der Leitungen besteht kein Anspruch auf Vollständigkeit und Genauigkeit! Die genaue Lage ist mit Hilfe von Suchleichtmitungen festzustellen.

| vorhanden | geplant | |
|---|---|---|
| | | Trinkwasserleitung Zweckverband Grevesmühlen |
| | | Trinkwasserleitung Zweckverband Grevesmühlen grau |
| | | Durchlass |
| | | Regenwasserkanal Zweckverband Grevesmühlen |
| | | Schmutzwasserkanal Zweckverband Grevesmühlen grau |
| | | Schmutzwasserkanal Zweckverband Grevesmühlen |
| | | E-Kabel TraveNetz |
| | | E-Kabel NS e.dis |
| | | E-Kabel MS e.dis |
| | | Fernmeldekabel Telekom |
| | | Hauptgasleitung TraveNetz |
| | | Hausanschlussleitung TraveNetz |

| ZEICHENERKLÄRUNG | | | | | | | |
|---|---|---|---|---|---|---|---|
| Trigonometr. Punkt | | Stahlgittermast | | Schacht vorh. | | Einfahrt/Eingang. |
| Polygonpunkt | | Stahlrohrmast | | Straßenablauf vorh. | | Km-Stein Str / DB |
| Mauer | | Betonmast | | Schieber Wasser | | Stationszeichen |
| Hecke | | Holzmast | | Kappe Gas | | Mulde / Graben |
| Zaun | | Laterne | | Oberflurhydrant | | eingemessener Baum |
| | | Kabelkasten EIB.P. | | Unterflurhydrant | | Grenzstein |

| ZEICHENERKLÄRUNG | | | | |
|---|---|---|---|---|
| Ak = Akazie | El = Eiche | Ka = Kastanie | OB = Obstbaum | Vo = Vogelbeere |
| Ah = Ahorn | Er = Erle | Ki = Kiefer | P = Pappel | W = Weide |
| Bi = Birke | Es = Esche | Lä = Lärche | Pl = Platane | Ul = Ulme |
| Bu = Buche | Fi = Fichte | Li = Linde | Rd = Roßdorn | Hol= Holunder |

## Zeichenerklärung

**Planung**

- Dammböschung
- Abfräsen
- Einschnittsböschung
- Mulde
- Bankett
- Radweg
- Bankett
- Neigungsbrechpunkt mit Angaben von Gefälle (Steigungen in Prozent), Länge der Gefälle (Steigungs-) strecke und Halbmesser
- Auffahrt
- Hoch- / Tiefpunkt
- Sicherheitsstreifen
- Grünfläche / Angleichung
- Aufbruch
- abgesenkter Rundbord
- temporärer Baumschutz
- Baum fällen und roden
- Abbruch
- Radweg-quermeigung 2.5%
- Baufeldgrenze
- Geländer geplant
- Zaun geplant
- Gewässer 2. Ordnung

**Verwaltung**

- Gemarkungsgrenze
- Flurgrenze
- Flurstücksgrenze
- 56/1 Flurstücksnummer

MECKLENBURGISCHES INGENIEURBÜRO FÜR VERKEHRSBAU GMBH SCHWERIN
Ludwigslust Chausee 72 , 19061 Schwerin
Telefon: 03863/99900 E-Mail: schwerin@miv-mg.de
gez. Schriemeyer
Geschäftsführer
Schwerin, den 08/2024

| | | |
|---|---|---|
| Bearb.: | 08/2024 | Gerschmer |
| Gez.: | 08/2024 | Baumgart |
| Gepr.: | 08/2024 | Schriemeyer |

Y:\Civil3D\K\ZBP\R2\LB\KT\B\Bereich-Zeichnung\
1\B104_LB_14_PLAN_B104_RW_Sülsdorf\
VE_Lageplan-MASS-2D.DWG.dwg 0.00m² 13.08.2024

Straßenbauverwaltung
Mecklenburg - Vorpommern
Straßenbauamt Schwerin
Perspeiser Straße 62 , 19061 Schwerin

| | |
|---|---|
| Bearb.: | |
| Gepr.: | |
| Gepr.: | |

| Nr. | Art der Änderung | Datum | Zeichen |
|---|---|---|---|
| | | | |
| | | | |
| | | | |

# VORENTWURF

Straßenbauverwaltung
LAND MECKLENBURG - VORPOMMERN
Straße : B 104 / Abschnitt 20 / Str-km 0,000 - 3,500
Abschnitt 25 / Str-km 1,300 - 2,200
Abschnitt 30 / Str-km 0,000 - 0,100

Unterlage / Blatt-Nr.: 5 / 8

**Lageplan**
Achse 100
Bau-km 2+630,000 - 3+240,000

PROJIS-Nr.:

Maßstab: 1 : 500

B 104, Radweg
Selmsdorf - Schönberg

Aufgestellt:
Straßenbauamt Schwerin

i.A. .....
Schwerin, den

Grundplan hergestellt:

Vermessungsbüro Lübcke
Öffentlich bestellter
Vermessungsingenieur
Ludwigslust Chaussee 72
19061 Schwerin
Telefon: 03863/999600 Telefax: 03863/999619

Aufnahme: 19.12.2019

Feldvergleich:

Katster:

Bezugssystem:

Lage : 42/83, 3 Grad
Höhe : DHHN 2016

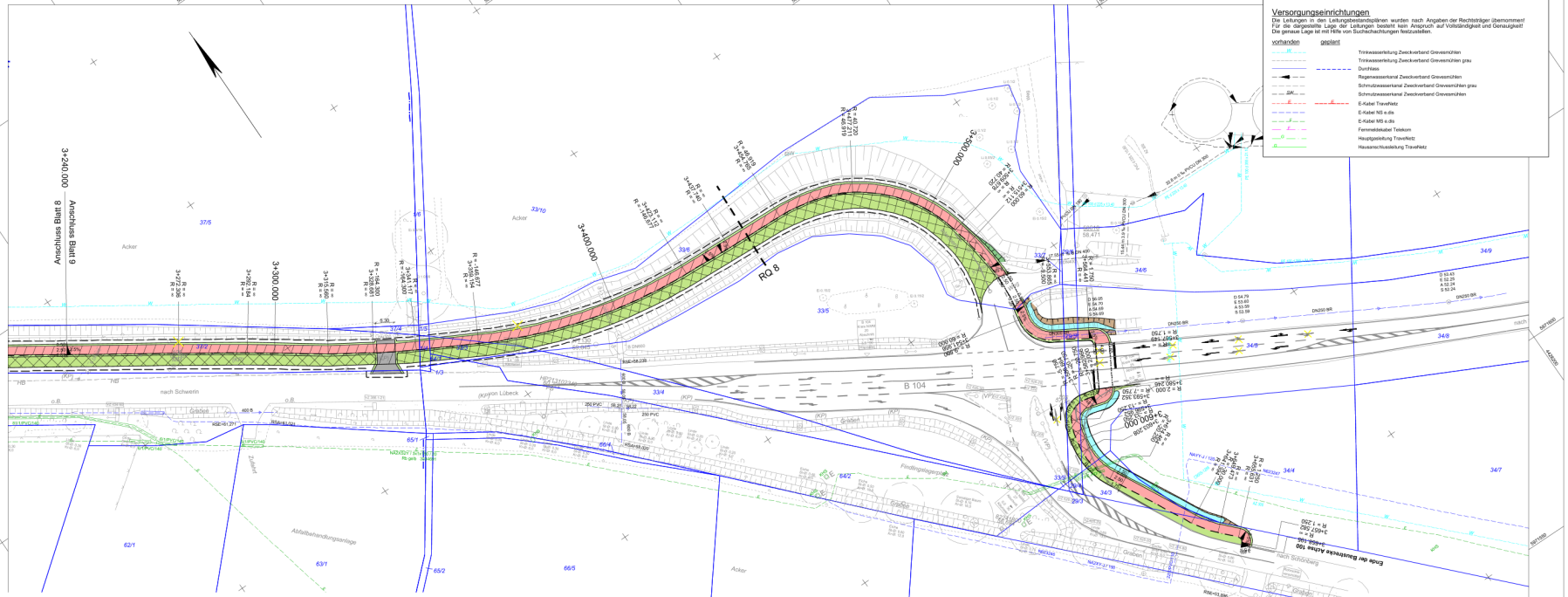
Anschluss Blatt 9
Anschluss Blatt 8
3+240.000
3+300.000
3+400.000
3+500.000
RQ 8
B 104
nach Schwerin
von Lübeck
nach Selmsdorf
Acker
Abfallbehandlungsanlage
Findlingsgiebel
Graben
Zufahrt
Ende der Baustrecke Achse 100
3+656.595
R = 1.750
R = 2.000
R = 1.500
R = 1.250
R = 1.750
R = 2.000
R = 1.750
R = 1.750
R = 1.750

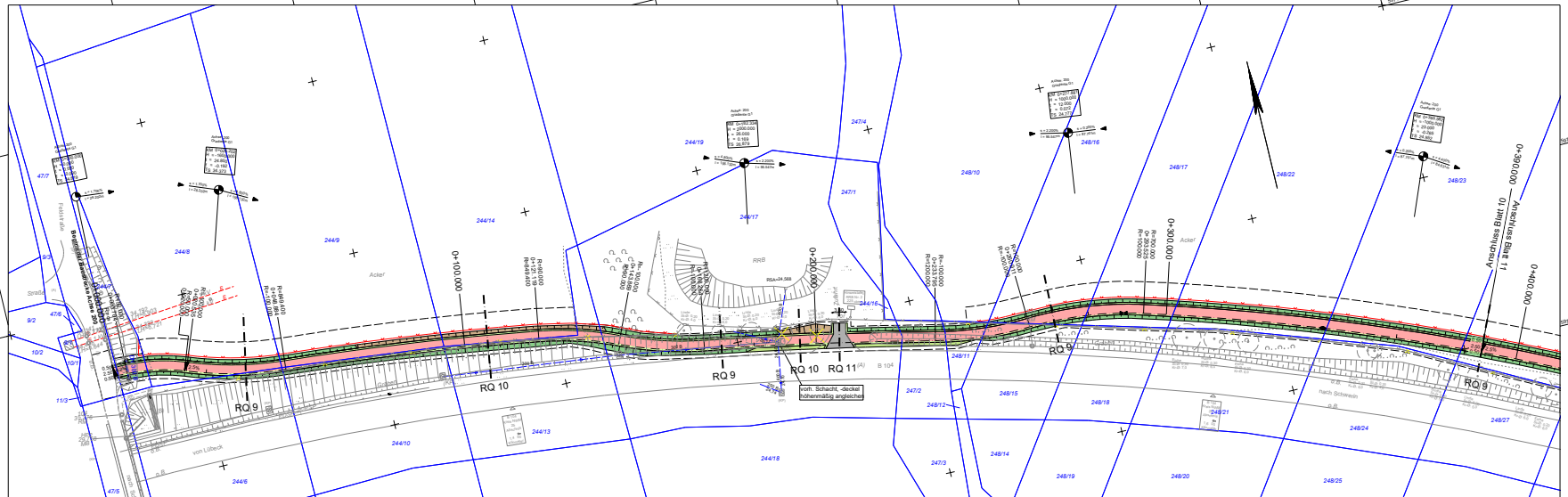


## Zeichenerklärung

### Planung

- Dammböschung
- Abfräsen
- Einschnittsböschung
- Mulde
- Bankett
- Radweg
- Bankett
- Abfahrt
- Tiß - Tiefbord
- unbef. Angleichung
- Neubau
- Auffahrt
- Sicherheitsstreifen
- Grünfläche / Angleichung
- Aufbruch
- abgesenkter Rundbord
- temporärer Baumschutz
- Baum fällen und roden
- Abbruch
- Neigungsbrechpunkt mit Angaben von Gefälle in Prozent, Neigungswinkel, Länge der Gefälle (Steigungs-) strecke und Halbmesser
- Hoch- / Tiefpunkt
- Radweg-quermeigung 2.5%
- Baufeldgrenze
- Geländer geplant
- Zaun geplant
- Gewässer 2. Ordnung

### Verwaltung

- Gemarkungsgrenze
- Flurgrenze
- Flurstücksgrenze
- 56/1 Flurstücksnummer

MECKLENBURGISCHES INGENIEURBÜRO FÜR VERKEHRSBAU GMBH SCHWERIN
Ludwigsluster Chausee 72 , 19061 Schwerin
Telefon: 03861/399000 E-Mail: schwerin@mv-ing.de

gez. Schriemeyer
Geschäftsführer

Schwerin, den 06/2024

| | | |
|---|---|---|
| Bearb. | 06/2024 | Gerischmer |
| Gez.: | 06/2024 | Baumgart |
| Gepr.: | 06/2024 | Schriemeyer |

Y:\Cad\300\100\PROJEKTE\Bereich-Zeichnung\
1997047_VE_16_PLAN_B104_RW_Selmsdorf\
VE_Lageplan\B500-2020B.dwg 0.67m² 28.06.2024

Straßenbauverwaltung
Mecklenburg - Vorpommern
Straßenbauamt Schwerin
Pampower Straße 68 , 19061 Schwerin

| | | | |
|---|---|---|---|
| Bearb. | | | |
| Gepr.: | | | |
| Gepr.: | | | |

| Nr. | Art der Änderung | Datum | Zeichen |
|---|---|---|---|
| | | | |
| | | | |
| | | | |
| | | | |

# VORENTWURF

Straßenbauverwaltung
LAND MECKLENBURG - VORPOMMERN
Straße : B 104 / Abschnitt 20 / Str-km 0,000 - 3,500
Abschnitt 25 / Str-km 1,300 - 2,200
Abschnitt 30 / Str-km 0,000 - 0,100

PROJIS-Nr.:

Unterlage / Blatt-Nr.: 5 / 10

Lageplan
Achse 200
Bau-km 0+000.000 - 0+390.000

Maßstab: 1 : 500

B 104, Radweg
Selmsdorf - Schönberg

Aufgestellt:
Straßenbauamt Schwerin

i.A. .....
Schwerin , den

Grundplan hergestellt:

Vermessungsbüro Lübcke
Öffentlich bestellter
Vermessungsingenieur
Ludwigslustner Chaussee 72
19061 Schwerin
Telefon: 03861/996000 Telefax:03861/996019

Aufnahme: 19.12.2019

Feldvergleich:

Katster:

Bezugssystem:

Lage : 42/83, 3 Grad
Höhe : DHHN 2016

## ZEICHENERKLÄRUNG

| | | | | | |
|---|---|---|---|---|---|
| Stahlgitermast | | Schacht vorh. | | | Einfahrt/Eingang. |
| Stahlrohrmast | | Straßenablauf vorh. | | | Km-Stein Str / DB |
| Betonmast | | Schieber Wasser | | | Stationszeichen |
| Holzmast | | Kappe Gas | | | Mulde / Graben |
| Laterne | | Oberflurhydrant | | | eingemessener Baum |
| Kabelkraiden EB,P | | Unterflurhydrant | | | Grenzstein |

Trigonometr. Punkt
Polygonpunkt
Mauer
Hecke
Zaun

## ZEICHENERKLÄRUNG

| | | | | |
|---|---|---|---|---|
| Ak = Akazie | El = Eiche | Ka = Kastanie | OB = Obstbaum | Vo = Vogelbeere |
| Ah = Ahorn | Er = Erle | Ki = Kiefer | P = Pappel | W = Weide |
| Bi = Birke | Es = Esche | Lä = Lärche | Pl = Platane | Ul = Ulme |
| Bu = Buche | Fi = Fichte | Li = Linde | Rd = Roßdorn | Hol= Holunder |

## Zeichenerklärung

### Versorgungseinrichtungen

Die Leitungen in den Leitungsbestandsplänen wurden nach Angaben der Rechtsträger übernommen! Für die dargestellte Lage der Leitungen besteht kein Anspruch auf Vollständigkeit und Genauigkeit! Die genaue Lage ist mit Hilfe von Suchlochschachtungen festzustellen.

| vorhanden | geplant | |
|---|---|---|
| | | Trinkwasserleitung Zweckverband Grevesmühlen |
| | | Trinkwasserleitung Zweckverband Grevesmühlen grau |
| | | Durchlass |
| | | Regenwasserkanal Zweckverband Grevesmühlen |
| | | Schmutzwasserkanal Zweckverband Grevesmühlen grau |
| | | Schmutzwasserkanal Zweckverband Grevesmühlen |
| | | E-Kabel TraveNetz |
| | | E-Kabel NS e.dis |
| | | E-Kabel MS e.dis |
| | | Fernmeldekabel Telekom |
| | | Hauptgasleitung TraveNetz |
| | | Hausanschlussleitung TraveNetz |

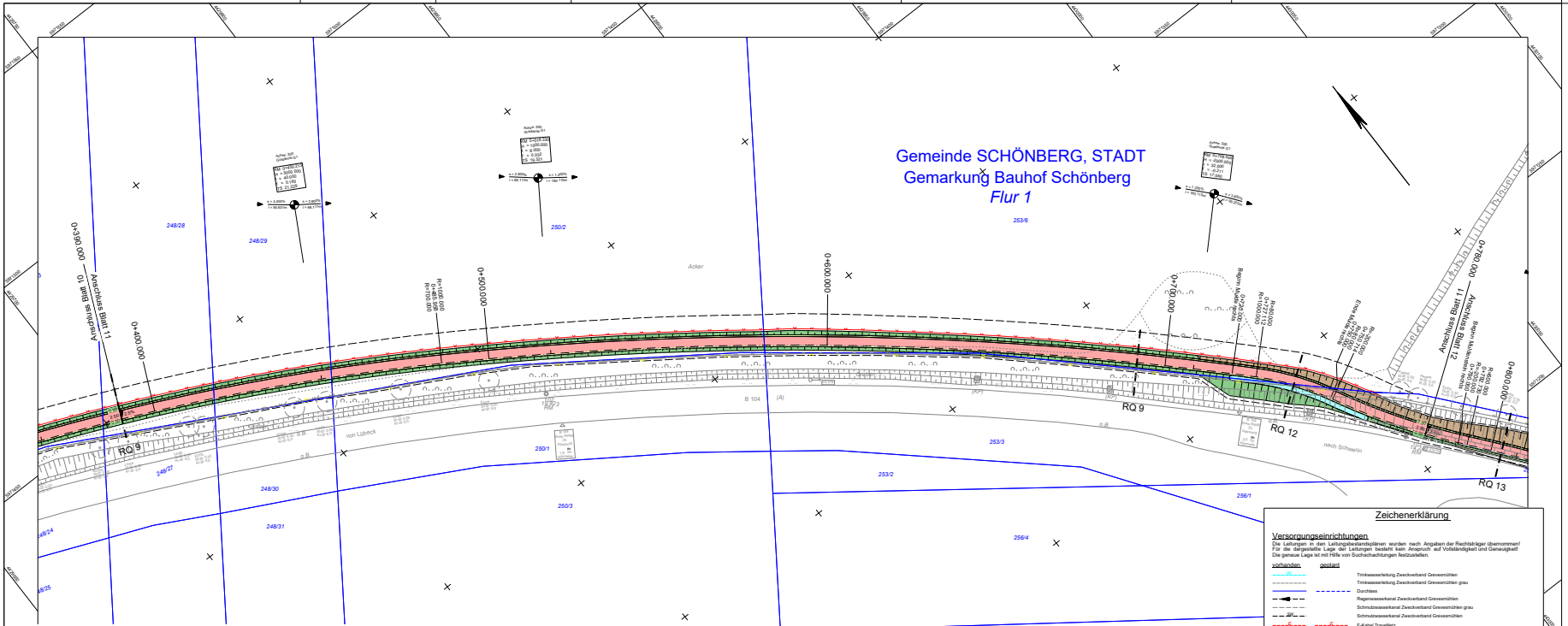
Gemeinde SCHÖNBERG, STADT
Gemarkung Bauhof Schönberg
Flur 1
Anschluss Blatt 10
Anschluss Blatt 11
Anschluss Blatt 12
0+390,000
0+400,000
0+410,000
0+420,000
0+430,000
0+440,000
0+450,000
0+460,000
0+470,000
0+480,000
0+490,000
0+500,000
0+510,000
0+520,000
0+530,000
0+540,000
0+550,000
0+560,000
0+570,000
0+580,000
0+590,000
0+600,000
0+610,000
0+620,000
0+630,000
0+640,000
0+650,000
0+660,000
0+670,000
0+680,000
0+690,000
0+700,000
0+710,000
0+720,000
0+730,000
0+740,000
0+750,000
0+760,000
0+770,000
0+780,000
RQ 9
RQ 12
RQ 13
B 104
von Lübeck
nach Schwerin
Acker
Bauhof Schönberg
Rad- und Fußweg
Rad- und Fußweg
Rad- und Fußwe

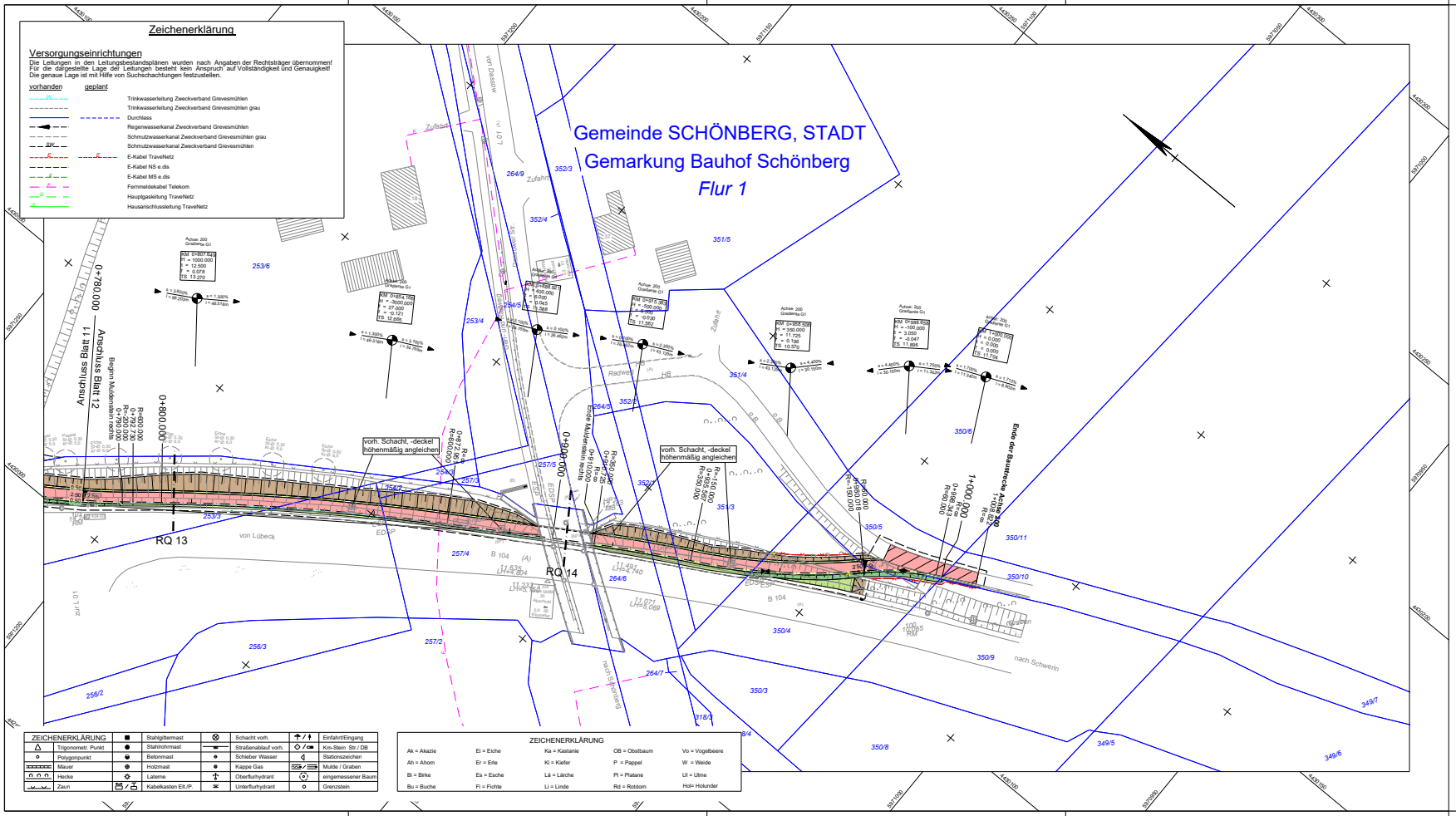


## Zeichenerklärung

### Versorgungseinrichtungen

Die Leitungen in den Leitungsbestandsplänen wurden nach Angaben der Rechtsträger übernommen! Für die dargestellte Lage der Leitungen besteht kein Anspruch auf Vollständigkeit und Genauigkeit! Die genaue Lage ist mit Hilfe von Suchschachtungen festzustellen.

| vorhanden | geplant | |
|---|---|---|
| W | | Trinkwasserleitung Zweckverband Grevesmühlen |
| | | Trinkwasserleitung Zweckverband Grevesmühlen grau |
| | | Durchlass |
| RW | | Regenwasserkanal Zweckverband Grevesmühlen |
| | | Schmutzwasserkanal Zweckverband Grevesmühlen grau |
| SW | | Schmutzwasserkanal Zweckverband Grevesmühlen |
| E | E | E-Kabel TraveNetz |
| E | | E-Kabel NS e.dis |
| E | | E-Kabel MS e.dis |
| F | | Fernmeldekabel Telekom |
| G | | Hauptgasleitung TraveNetz |
| G | | Hausanschlussleitung TraveNetz |

| ZEICHENERKLÄRUNG | | | | | | | |
|---|---|---|---|---|---|---|---|
| | | Stahlgittermast | | Schacht vorh. | | | Einfahrt/Eingang |
| △ | Trigonometr. Punkt | | | Straßenablauf vorh. | | | Km-Stein Str./ DB |
| | Polygonpunkt | | | Betonmast | | Schieber Wasser | | Stationszeichen |
| | Mauer | | | Holzmast | | Kappe Gas | | Mulde / Graben |
| | Hecke | | | Laterne | | Oberflurhydrant | | eingemessener Baum |
| | Zaun | | | Kabelkasten Ett./P. | | Unterflurhydrant | | Grenzstein |

| ZEICHENERKLÄRUNG | | | | |
|---|---|---|---|---|
| Ak = Akazie | Ei = Eiche | Ka = Kastanie | OB = Obstbaum | Vo = Vogelbeere |
| Ah = Ahorn | Er = Erle | Ki = Kiefer | P = Pappel | W = Weide |
| Bi = Birke | Es = Esche | Lä = Lärche | Pl = Platane | Ul = Ulme |
| Bu = Buche | Fi = Fichte | Li = Linde | Rd = Rotdorn | Hol= Holunder |

## Zeichenerklärung

### Planung

- Dammböschung
- Abfräsen
- Einschnittsböschung
- Mulde
- Bankett
- Radweg
- Bankett
- TB - Tiefbord
- unbef. Angleichung
- Neubau
- Auffahrt
- Sicherheitsstreifen
- Grünfläche / Angleichung
- Aufbruch
- abgesenkter Rundbord
- temporärer Baumschutz
- Baum fällen und roden
- Abbruch
- Achsen 100 Radweg - DRAEL: km = 0+101.196 H = 10.000 r = 10.000 l = 0.422 A = 68.197
- Neigungsbrechpunkt mit Angabe von Gefälle und Steigung in Prozent, Länge der Gefäll- (Steigungs-) strecke und Halbmesser
- Hoch- / Tiefpunkt
- Radweg-querneigung 2.5%
- Baufeldgrenze
- Geländer geplant
- Zaun geplant
- Gewässer 2. Ordnung

### Verwaltung

- Gemarkungsgrenze
- Flurgrenze
- Flurstücksgrenze
- 55/1 Flurstücksnummer

| | | |
|---|---|---|
| MECKLENBURGISCHES INGENIEURBÜRO FÜR VERKEHRSBAU GMBH SCHWERIN<br>Ludwigsluster Chaussee 72 , 19061 Schwerin<br>Telefon: 03853/96660 E-Mail: schwerin@miv-ing.de<br>gez. Schrameyer<br>Geschäftsführer<br>Schwerin, den 06/2024 | Bearb.: 06/2024 | Genschmer |
| | Gez.: 06/2024 | Baumgart |
| | Gepr.: 06/2024 | Schrameyer |
| | Y:\Civil3D\NI\3\EPROJEKTE\Bereich-Zeichnung\ 19/1847_VE_14_PUH_B 104_RW_Selmsdorf\ VE_Lageplan-MB20-20240B.dwg 0.40m² 28.06.2024 | |

| | | |
|---|---|---|
| Straßenbauverwaltung<br>Mecklenburg - Vorpommern<br>Straßenbauamt Schwerin<br>Pampower Straße 68 , 19061 Schwerin | Bearb.: | |
| | Gepr.: | |
| | Gepr.: | |

| Nr. | Art der Änderung | Datum | Zeichen |
|---|---|---|---|
| | | | |
| | | | |
| | | | |

# VORENTWURF

| | |
|---|---|
| Straßenbauverwaltung<br>LAND MECKLENBURG - VORPOMMERN<br>Straße : B 104 / Abschnitt 20 / Str-km 0,000 - 3,500<br>Abschnitt 25 / Str-km 1,300 - 2,200<br>Abschnitt 30 / Str-km 0,000 - 0,100 | Unterlage / Blatt-Nr.: 5 / 12<br>Lageplan<br>Achse 200<br>Bau-km 0+780.000 - 1+008.822 |
| PROJIS-Nr.: | Maßstab: 1 : 500 |

B 104, Radweg
Selmsdorf - Schönberg

Aufgestellt:
Straßenbauamt Schwerin

i.A. .....
Schwerin, den

Grundplan hergestellt:

| | | |
|---|---|---|
| **Vermessungsbüro Lübcke**<br>Öffentlich bestellter Vermessungsingenieur<br>Ludwigsluster Chaussee 72<br>19061 Schwerin<br>Telefon: 03853/395600 Telefax:03853/395615 | Aufnahme: 19.12.2019<br>Feldvergleich:<br>Kataster: | Bezugssystem:<br>Lage : 42/83, 3 Grad<br>Höhe : DHHN 2016 |