4/0520/2026 **Gemeinde Lüdersdorf**

Beschlussvorlage
öffentlich

Zustimmung zur Erschließungsplanung für den B-Plan 15 "Mühlenstraße"

Amt Schönberger Land Fachbereich IV *Datum* 12.05.2026	*Bearbeitung:* Martin Blöcker *Bearbeiter/in-Telefonnr.:* 038828 330 1417

Beratungsfolge	*Geplante Sitzungstermine*	*Ö / N*
Ausschuss für Gemeindeentwicklung, Bau, Verkehr und Umwelt der Gemeinde Lüdersdorf (Vorberatung)		Ö
Hauptausschuss der Gemeinde Lüdersdorf (Vorberatung)		Ö
Gemeindevertretung Lüdersdorf (Entscheidung)		Ö

Sachverhalt
Für das B-Plangebiet 15 „Mühlenstraße“ liegt im Rahmen des Planverfahrens inzwischen die abgestimmte Erschließungsplanung vor.

Die Straße ist nach den gültigen Regelungen geplant und entspricht der Richtlinie für die Anlage von Stadtstraßen (RASt 06); Abstimmungen mit der Straßenaufsichtsbehörde sind laufend erfolgt.
Die Planung der Medien ist mit den jeweiligen Trägern abgestimmt.

Im Zusammenhang mit der Beantragung der Fachgenehmigung bei der Straßenaufsichtsbehörde wird um Zustimmung durch die Gemeinde gebeten.

Beschlussvorschlag
Die Gemeindevertretung Lüdersdorf stimmt der vorliegenden Erschließungsplanung zur Beantragung der Fachgenehmigung nach § 10 Abs. StrWG MV beim Landkreis Nordwestmecklenburg zu.

Finanzielle Auswirkungen
Keine. Erschließung durch den Vorhabenträger.

Anlage/n

1	Übersichtslageplan (öffentlich)
2	Unterlage 5.1.1 - Lageplan Straßenbau(0) (öffentlich)
3	Unterlage 5.2.2.- Lageplan Leitungsbau(0) (öffentlich)
4	Unterlage 5.2.3 - Lageplan Leitungsbau Regenentwässerung (öffentlich)
5	Unterlage 14.1.1 - Ausbauquerschnitt(1) (öffentlich)

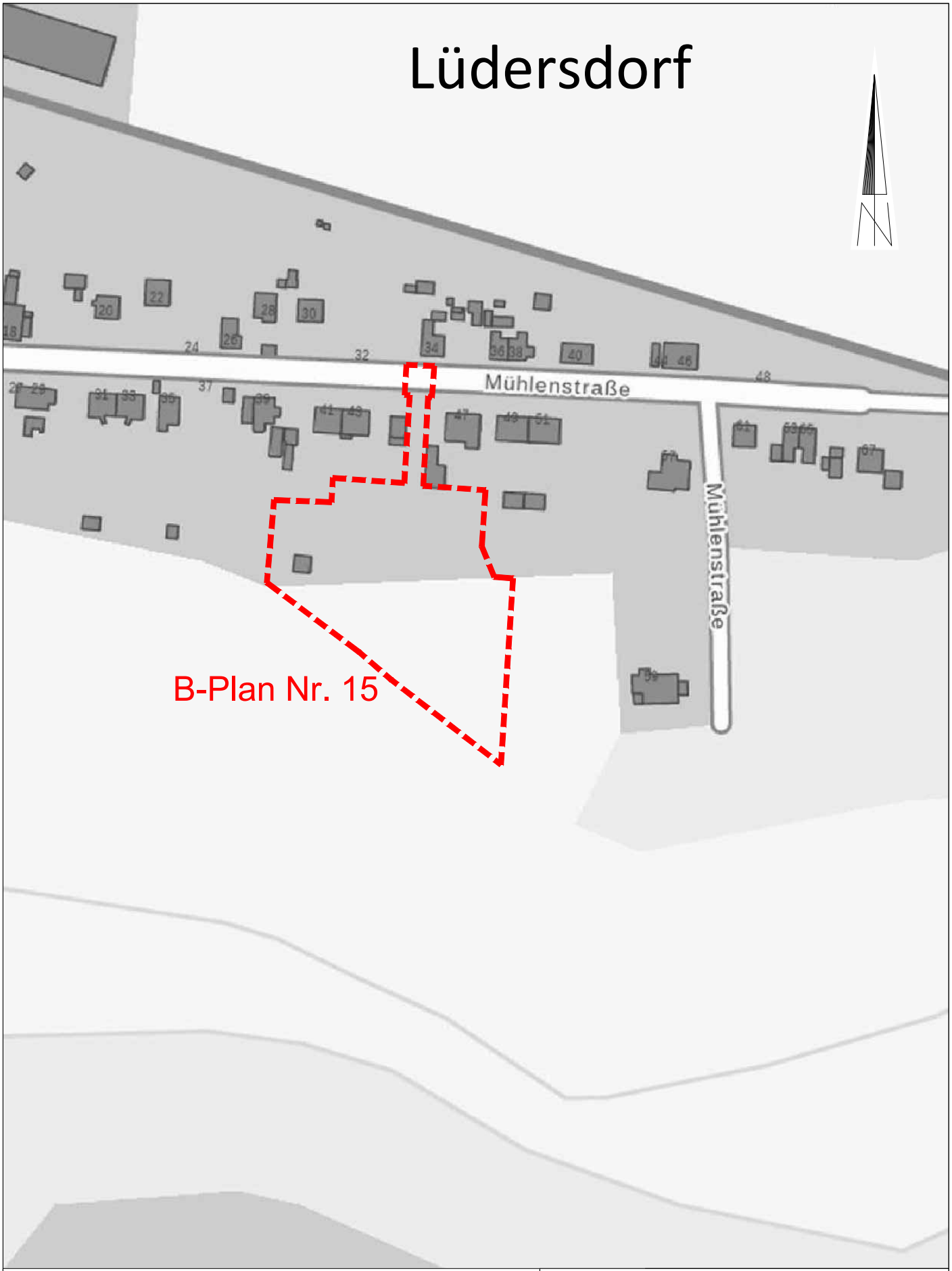

Planungsbearbeitung:

Ingenieurbüro MÖLLER

Beratung - Planung - Bauleitung - Projektsteuerung
Straßenbau • Wasserwirtschaft •Tiefbau
Sportanlagen • SiGeKo

Ingenieurbüro Möller • Langer Steinschlag 7 • 23936 Grevesmühlen
Tel. 03881 750-0 • Fax 03881 750-150
www.ingbuero-moeller.de

Unterlage 3

Übersichtslageplan

Herr Andreas Hünecke

Gemeinde Lüdersdorf
Erschließung B-Plan Nr. 15
"An der Mühlenstraße"

Maßstab 1 : 2.000

März 2026

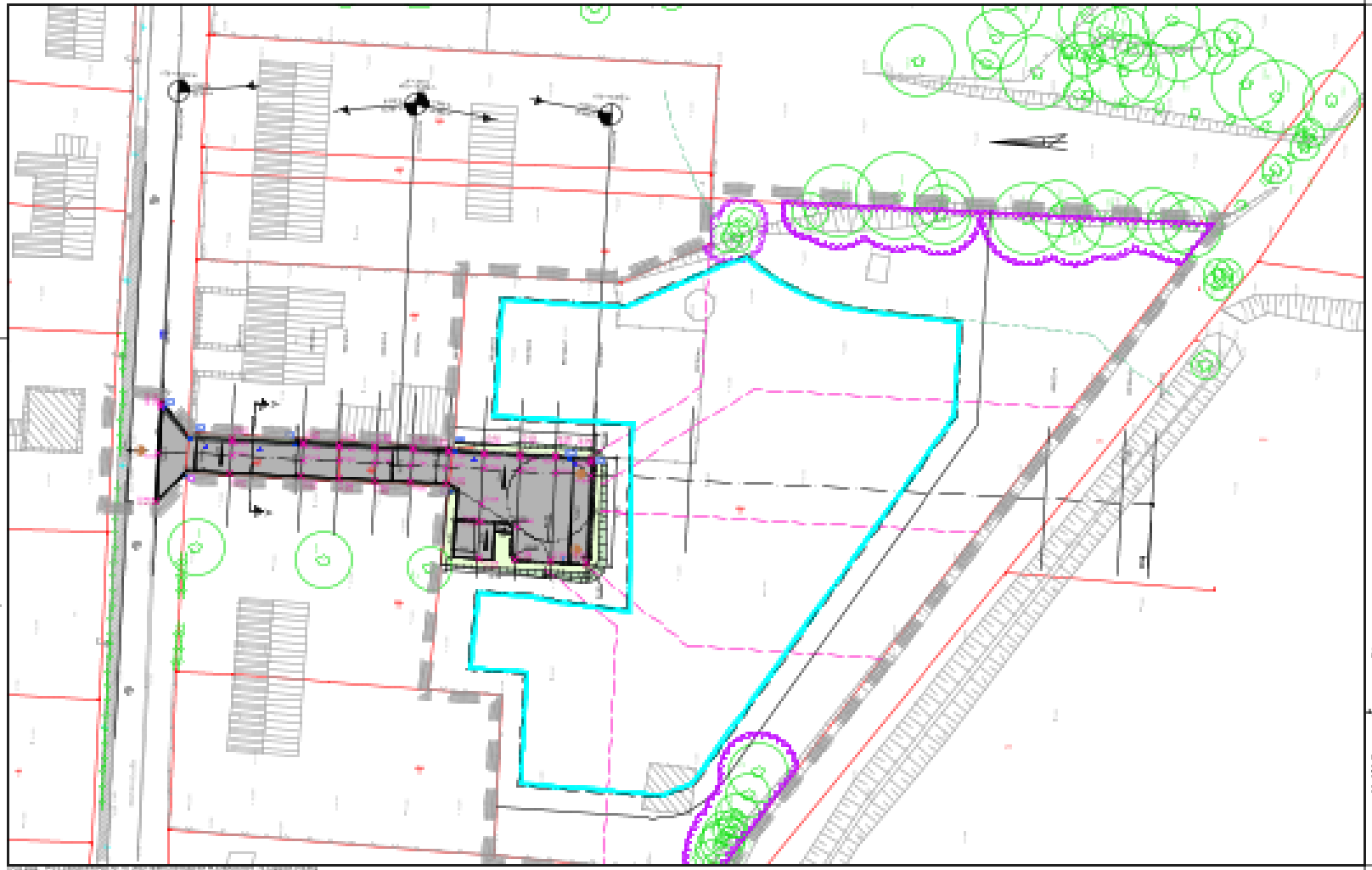

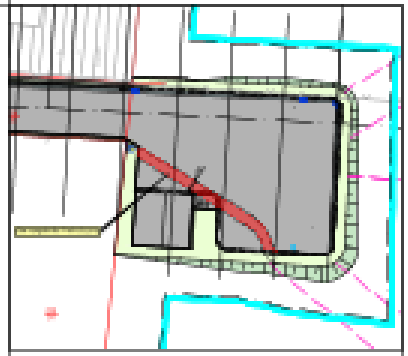

Hans Andreas Hinsche
An der Au 1
23919 Mustrahagen

AUSFÜHRUNGSPLANUNG

Gemeinde Lüttenhof
Freiheitlung B-Plan Nr. 18
"An der Mühlenstraße"

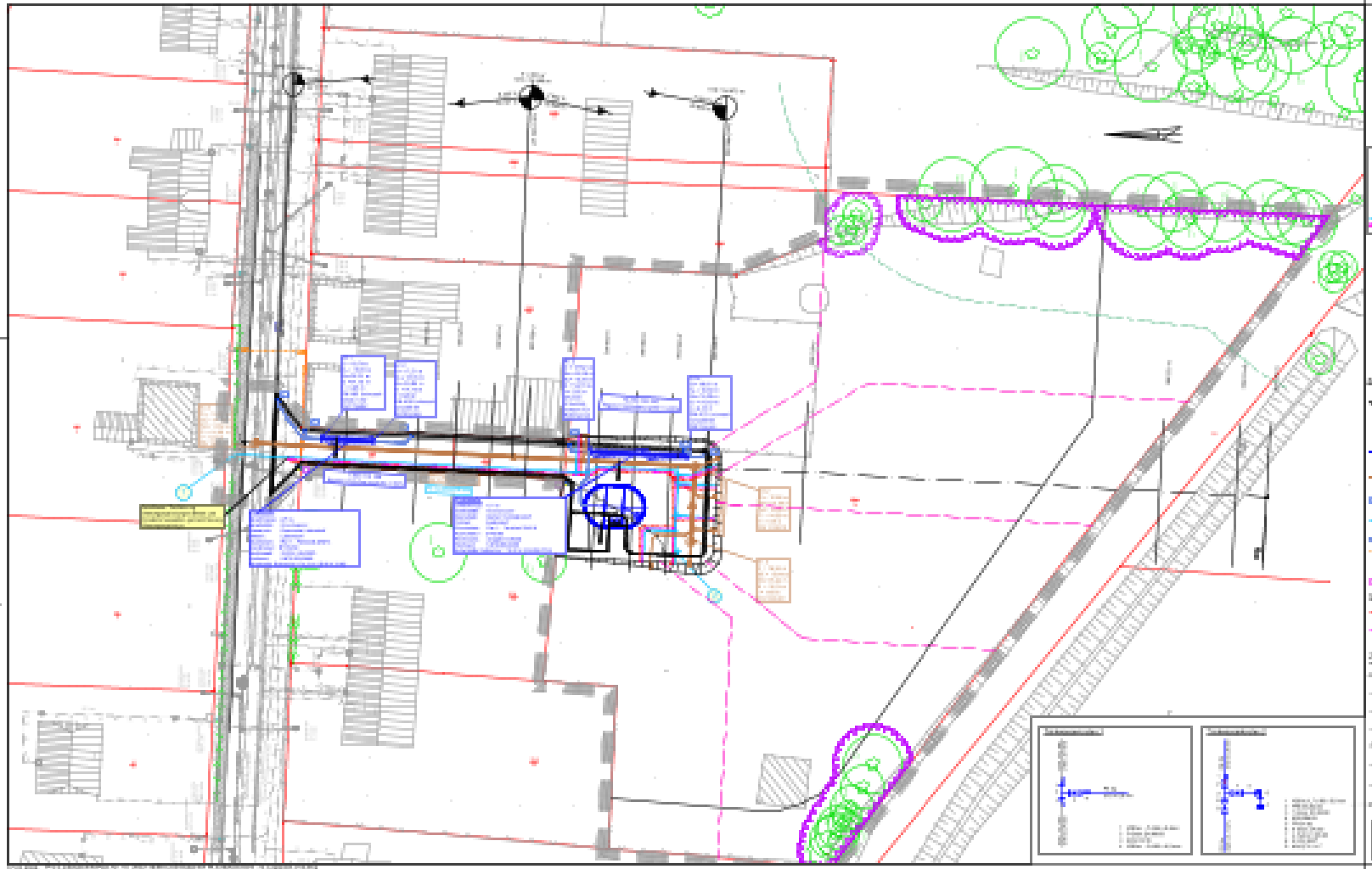

Herr Andreas Hinecke
An der Au 1
23919 Mustrahagen

AUSFÜHRUNGSPLANUNG

Gemeinde Lüttenhof
Freiheitlung B-Plan Nr. 18
"An der Mühlenstraße"

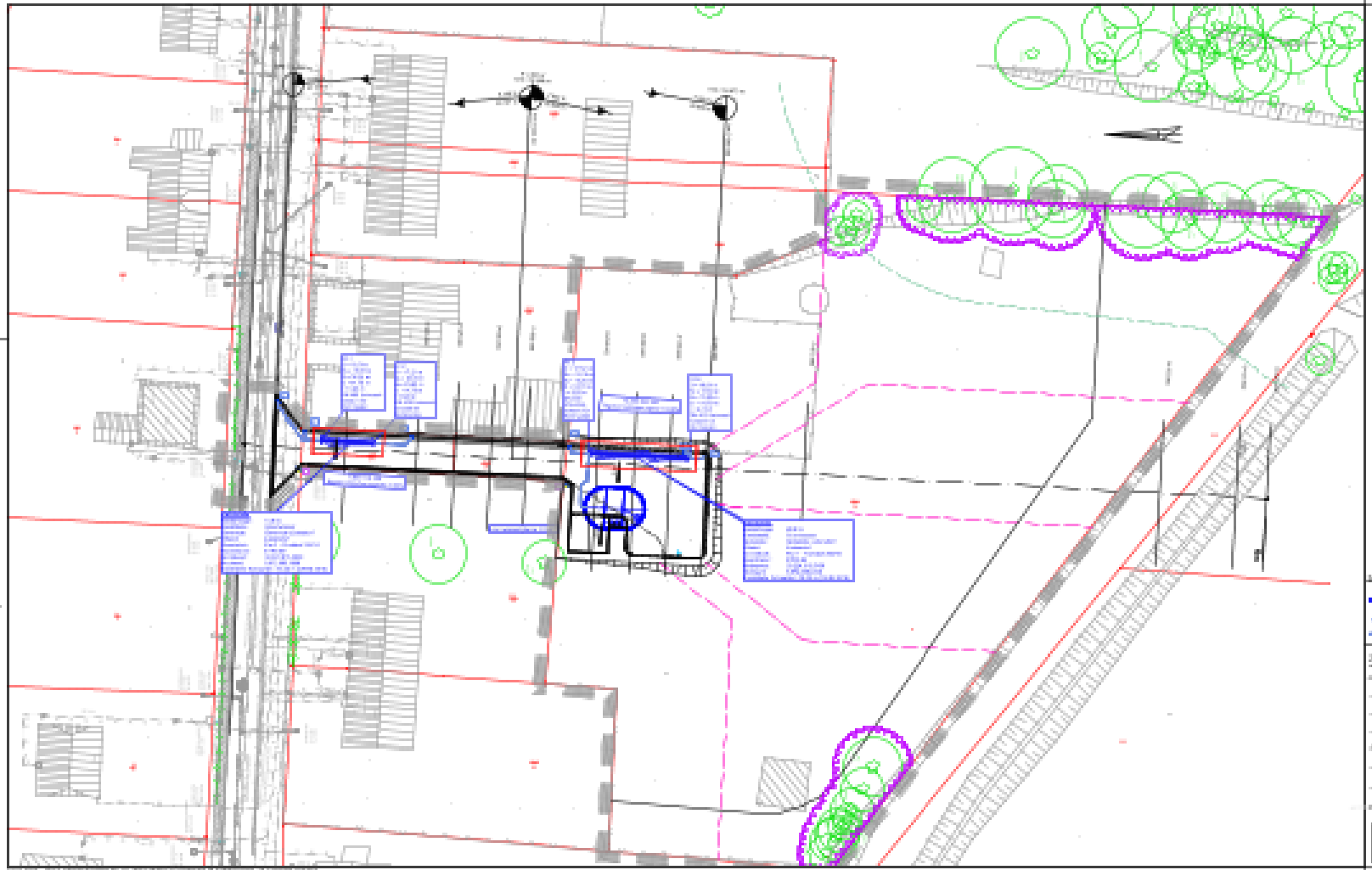

Zeichenerklärung/Legende:

Zeichenerklärung (Leitungsplanung)

Für die Richtigkeit der oben angegebenen Maße wird keine Gewähr übernommen. Weitere Einsicht und Ergänzungen sind vorbehalten.

HÖLLER

Hans Andreas Hinsenke
An der Au 1
23919 Mölln/Lugen

AUSFÜHRUNGSPLANUNG

Hans Andreas Hinsenke
Möller Au 1
23919 Mölln/Lugen

Gemeinde Lüdersdorf
Einschließung B-Plan Nr. 16
"An der Möllerstraße"