

Amt Schönberger Land

Beschlussvorlage Stadt Dassow	Vorlage-Nr:	VO/3/0223/2017 - Fachbereich III						
	Status:	öffentlich						
	Sachbearbeiter:	G.Frehse						
	Datum:	16.05.2017						
	Telefon:	038828/330-182						
	E-Mail:	g.frehse@schoenberger-land.de						
BOV Neuenhagen - Harkensee Maßnahme 10 II. Bauabschnitt Friedensstraße Beschluss Planung zur Ausführung								
Beratungsfolge		Abstimmung:						
23.05.2017	Hauptausschuss Dassow	<table border="1"><thead><tr><th>Ja</th><th>Nein</th><th>Enth.</th></tr></thead><tbody><tr><td></td><td></td><td></td></tr></tbody></table>	Ja	Nein	Enth.			
Ja	Nein	Enth.						
06.06.2017	Stadtvertretung Dassow							

Sachverhalt:

Die Planung wurde in der Bauausschusssitzung am 20.04.2017 durch das Planungsbüro Möller vorgestellt.

Der Bauausschuss hat der vorgelegten und vorgestellten Planung zugestimmt und empfiehlt der Stadtvertretung Dassow diese Planung zur Ausführung zu beschließen.

Für diese Maßnahme liegt der Zuwendungsbescheid vor. Bis zum 30.11.2017 muss die Maßnahme abgeschlossen und abgerechnet sein.

Die vorläufige Terminkette liegt als Anlage bei.

Nach der Submission könnte die Baumaßnahme den Anwohnern vorgestellt werden.

Beschlussvorschlag:

Die Stadtvertretung Dassow beschließt die vorgelegte Planung aus dem Bodenordnungsverfahren Neuenhagen – Harkensee Maßnahme 10 II.BA und A 28 zur Ausführung.

Finanzielle Auswirkungen:

Haushaltsmittel sind mit Nachtragshaushalt 2016 eingestellt

Anlage:

-Terminkette

-Lageplan und Ausbauquerschnitt

Bauherr: Amt Schönberger Land
für die Stadt Dassow

Bauvorhaben: Stadt Dassow, Ortsteil Harkensee
Dorferneuerung
BOV Neuenhagen–Harkensee
Maßnahme 10.0 und Ausgleichsmaßnahme A28
2. BA Straße der Freundschaft

TERMINKETTE

Termine:

Baugrund bis:	liegt vor
Vermessung bis:	liegt vor
Bauentwurf (Ausführungsplanung) bis:	09.06.2017
Fachtechnische Genehmigung, LK NWM, FD Bauen bis:	30.06.2017
Vorlage Leistungsverzeichnis	22.06.2017

Beschränkte Ausschreibung

Verschickung	27.06.2017
Submission Amt Schönberger Land	11.07.2017, 14.00 Uhr
Angebotsprüfung/Auftragserteilung	14.07.2017
Baubeginn	24.07.2017
Bauende	27.10.2017
Schlussrechnung	30.10.2017

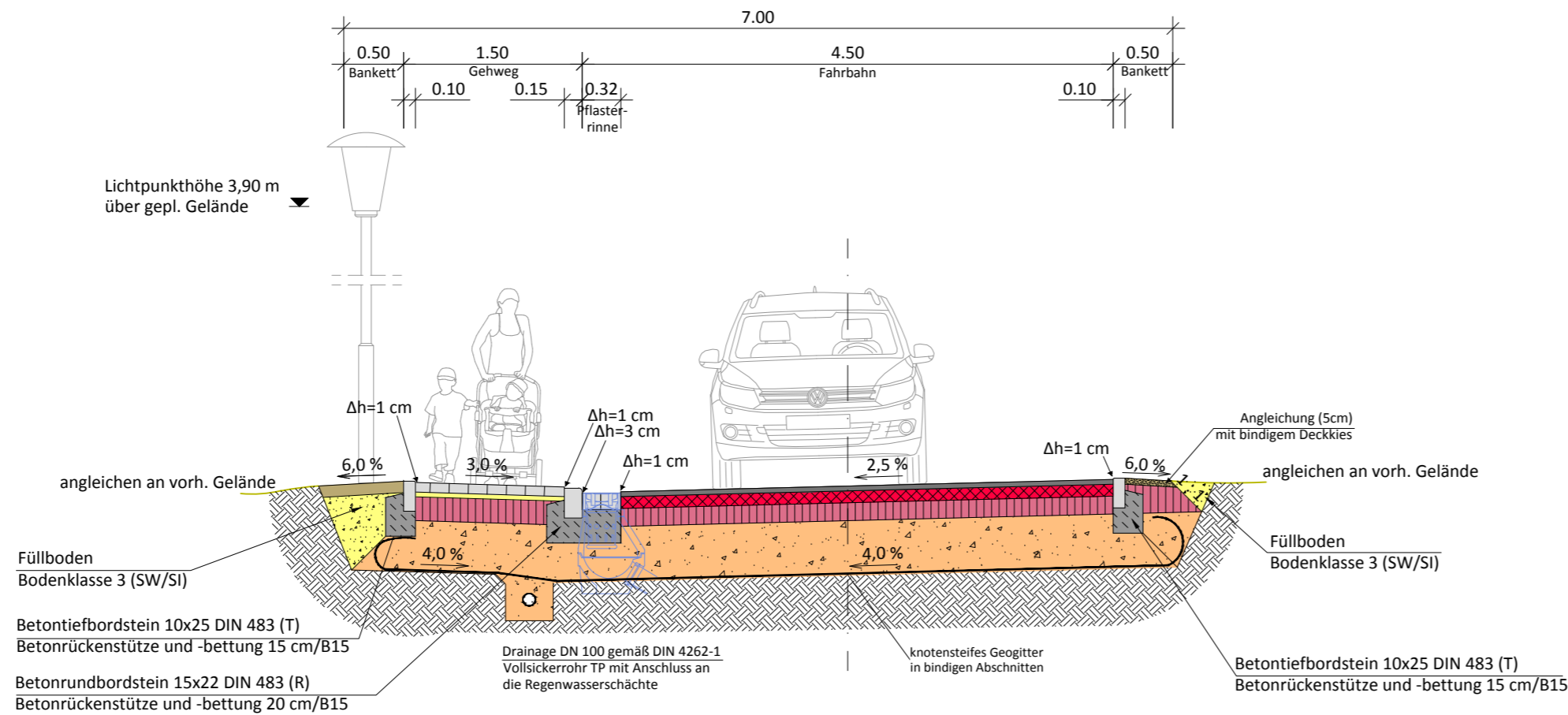
vorgelegt durch



Ingenieurbüro Möller GbR
Langer Steinschlag 7
23936 Grevesmühlen

Grevesmühlen, 15.05.2017

Ausbauquerschnitt 1

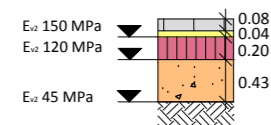


Pflasterrinne aus Betonstein 16/16/14 cm gem. DIN EN 1338, Typ DI auf Fundament aus Beton C 12/15 gem. DIN 1045 Fugen mit Pflasterfugenmörtel gleichwertig einschlämmen

Bankett
Befestigung mit 10 cm Vegetationstragdeckschicht

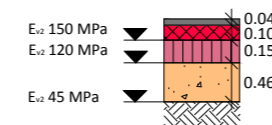
Rundbord aus Beton 150 x 220 gem. DIN EN 1340, Typ DIU - DIN 483 RB auf Fundament und Rückenstütze aus Beton C 12/15 gem. DIN 1045 Rückenstütze 200 mm dick Betonbettung 200 mm dick

Tiefbord aus Beton 100 x 250 gem. DIN EN 1340, Typ DIU - DIN 483 TB auf Fundament und Rückenstütze aus Beton C 12/15 gem. DIN 1045 Rückenstütze 150 mm dick Betonbettung 150 mm dick



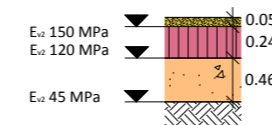
Aufbau überfahrbarer Gehweg u. Zufahrten Bk1,0 gem. RStO 12, Tafel 3, Zeile 1

Pflasterdecke:	Betonsteinpflaster gem. DIN EN 1338	8,0 cm
Pflastersand:	Baustoffgemisch 0/4	4,0 cm
Schottertragschicht:	Schotter 0/45 gem. ZTV-SoB-StB-04/07	20,0 cm
Frostschuttschicht:	aus Kies-Sand-Gemischen GW/GI 0/45 gem. ZTV SoB - StB 04/07	43,0 cm
Gesamt :		75,0 cm



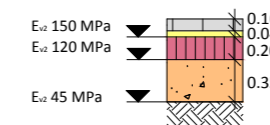
Aufbau Fahrbahn Bk1,0 gem. RStO 12, Tafel 1, Zeile 3

Deckschicht:	AC 8 D N gem. ZTV-Asphalt StB-07	4,0 cm
Asphalttragschicht:	AC 32 T N gem. ZTV-Asphalt StB-07	10,0 cm
Schottertragschicht:	Schotter 0/45 gem. ZTV-SoB-StB-04/07	15,0 cm
Frostschuttschicht:	aus Kies-Sand-Gemischen GW/GI 0/45 gem. ZTV SoB - StB 04/07	46,0 cm
Gesamt :		75,0 cm



Aufbau Bankett: standfeste Bankette

Deckschicht:	Bindiger Deckkies 0/8 - 0/16	5,0 cm
Schottertragschicht:	Schotter 0/45 gem. ZTV-SoB-StB-04/07	24,0 cm
Frostschuttschicht:	aus Kies-Sand-Gemischen GW/GI 0/45 gem. ZTV SoB - StB 04/07	46,0 cm
Gesamt :		75,0 cm



Aufbau Zufahrten Natursteinpflaster Bk1,0 gem. RStO 12, Tafel 3, Zeile 1

Pflasterdecke:	Natursteinpflaster	16,0 cm
Pflastersand:	Baustoffgemisch 0/4	4,0 cm
Schottertragschicht:	Schotter 0/45 gem. ZTV-SoB-StB-04/07	20,0 cm
Frostschuttschicht:	aus Kies-Sand-Gemischen GW/GI 0/45 gem. ZTV SoB - StB 04/07	35,0 cm
Gesamt :		75,0 cm

Nr.	Art der Änderung	Datum	Name

VORPLANUNG

Planungsbearbeitung:		Datum	Zeichen
Beratung - Planung - Bauleitung - Projektsteuerung Straßenbau • Wasserwirtschaft • Tiefbau Sportanlagen • SiGeKo	bearbeitet	09.2016	C. Lange
	gezeichnet	09.2016	C. Lange
	geprüft:	09.2016	E. Möller
Ingenieurbüro Möller GBR • Langer Steinschlag 7 • 23936 Grevesmühlen Tel. 03881 750-0 • Fax 03881 750-150 www.ingbuero-moeller.de			



Amt Schönberger Land
für die
Stadt Dassow

Unterlage 6.1
Blatt Nr. 1
Reg. Nr.

Ortsteil Harkensee
BOV Neuenhagen - Harkensee
Maßnahme 10.0
und Ausgleichsmaßnahme A 28
2. BA Friedensstraße

bearbeitet	
gezeichnet	
geprüft	

Ausbauquerschnitt 1

Maßstab: 1 : 50

Aufgestellt

Schönberg,

i.A. _____

Grundplan hergestellt:		Ergänzungen:
Vermessungsbüro Holst und Krämer Öffentlich bestellte Vermessungsingenieure Langer Steinschlag 7 23936 Grevesmühlen Tel. 03881/78 60 0 Fax 03881/78 60 40	Aufnahme: 02/2016 Europäisches Terrestrisches Referenzsystem 1989 - Deutsches Haupthöhennetz 92 Feldvergleich: 06/2016 Kataster:	Die Grenzen wurden aus der ALK (Automatisierte Liegen- schaftskarte) übernommen. Eine Gewähr für die Lage- genauigkeit der Grenzen zur Topographie in diesen Bereichen kann nicht übernommen werden.



- Legende (Bestand):**
- Planum
 - Bestand
 - Fahrspur
 - Gelände
 - Zulassen
 - Rundbord 60-80-100 cm
 - Tafelbord 70-80-100 cm
 - Grauensteinengrenzung
 - Hochpunkt
 - Gleichenhöhe (N)
 - Tiefpunkt
 - gestr. Straßenaufbau mit Nummerierung
 - gestr. Straßenaufbau
 - Strom
 - Abbruch
- Legende:**
- Planum
 - Bestand
 - Fahrspur
 - Gelände
 - Zulassen
 - Rundbord 60-80-100 cm
 - Tafelbord 70-80-100 cm
 - Grauensteinengrenzung
 - Hochpunkt
 - Gleichenhöhe (N)
 - Tiefpunkt
 - gestr. Straßenaufbau mit Nummerierung
 - gestr. Straßenaufbau
 - Strom
 - Abbruch

No.		Art der Änderung		Datum		Name	
<p>VORPLANUNG</p> <p>MÖLLER Beratung: Planung, Bestands-, Nachbearbeitung Planung, Bau-, Verkehrsplanung, Straßen-, Landschafts-, Grün-, Wasser-, Energie-, Sanierungs- u. Grünplanung</p> <p>Telefon: 030 260 110-0 • Fax: 030 260 110-10 www.moeller-berlin.de</p>							
Projekt	BOV Neuenhagen - Harkensee	Datum	02.2016	Zeichner		Überprüfer	
Blatt Nr.	1	Version	1.0	Gezeichnet		Überprüft	
Proj. Nr.		Datum	02.2016	Gezeichnet		Überprüft	
<p>Amt Schönberger Land für die Stadt Dassow</p> <p>Ortsteil Harkensee BOV Neuenhagen - Harkensee Maßnahme 10.0 und Ausgleichsmaßnahme A 28 2. BA Friedenstrasse</p> <p>Maßstab: 1:200</p>		<p>Übersicht</p> <p>gezeichnet</p> <p>überprüft</p>	<p>Übersicht</p> <p>gezeichnet</p> <p>überprüft</p>				
<p>Geplante Vorarbeiten:</p> <p>Verkehrsplanung Bau- und Verkehrsplanung Grünplanung Landschaftsplanung Energieplanung Wasserplanung Sanierungsplanung Grünplanung Verkehrsplanung Bau- und Verkehrsplanung Grünplanung Landschaftsplanung Energieplanung Wasserplanung Sanierungsplanung Grünplanung</p>		<p>Aufnahme: 02/2016 Entwurf: 02/2016 Freigegeben: 02/2016</p>	<p>Freigegeben:</p> <p>Das Dokument wurde aus der Amtlichen Terminischen Referenzsystem 1989 (DIN EN ISO 15926-1) übernommen und entspricht den Anforderungen der DIN EN ISO 15926-1:2016 (DIN EN ISO 15926-1:2016)</p>				